




KEMENTERIAN LINGKUNGAN HIDUP DAN KEHUTANAN
DIREKTORAT JENDERAL KONSERVASI SUMBER DAYA ALAM
DAN EKOSISTEM

Gedung Manggala Wanabakti Blok I Lantai 8
Jl. Jenderal Gatot Subroto, Senayan, Jakarta, 1027
Telp. (021) 573-3437,
Email : datakonservasi@gmail.com

Direktorat Jenderal Konservasi Sumber Daya Alam dan Ekosistem

STATISTIK DITJEN KSDAE

2020



STATISTIK 2020

ISBN 978-623-95872-7-7



9 786239 587277

Merak Hijau (Pavo muticus)

KEMENTERIAN LINGKUNGAN HIDUP
DAN KEHUTANAN

STATISTIK

**DIREKTORAT JENDERAL
KONSERVASI SUMBER DAYA ALAM DAN EKOSISTEM
TAHUN 2020**



Kementerian Lingkungan Hidup dan Kehutanan
Direktorat Jenderal Konservasi Sumber Daya Alam dan Ekosistem

Jakarta
2021

Statistik Direktorat Jenderal Konservasi Sumber Daya Alam dan Ekosistem Tahun 2020

Tim Penyusun:

Penanggungjawab : Direktur Jenderal KSDAE
Pengarah : Sekretaris Direktorat Jenderal KSDAE
Ketua : Kepala Bagian Program dan Evaluasi Sekretariat Direktorat Jenderal KSDAE
Penyunting : Kepala Sub Bagian Data dan Informasi Sekretariat Direktorat Jenderal KSDAE
Desain Grafis : Sub Bagian Data dan Informasi Sekretariat Direktorat Jenderal KSDAE
ISBN : 978-623-95872-7-7

Diterbitkan oleh:

Direktorat Jenderal Konservasi Sumber Daya Alam dan Ekosistem
Kementerian Lingkungan Hidup dan Kehutanan

Gedung Manggala Wanabakti Blok I Lantai 8
Jalan Jenderal Gatot Subroto – Jakarta 10270
Telp: 021 5730301, 5730316, Fax: 021 5733437

KATA PENGANTAR



Direktorat Jenderal Konservasi Sumber Daya Alam dan Ekosistem (KSDAE) sebagai organisasi pembelajar mendukung upaya penyampaian informasi publik secara utuh karena keterbukaan informasi bukan lagi menjadi sebuah pilihan, tapi keniscayaan dalam era keterbukaan informasi saat ini. Penyusunan dan penerbitan Statistik Tahun 2020 ini adalah salah satu upaya untuk memberikan gambaran terkait kondisi serta hasil-hasil pelaksanaan tugas dan fungsi Direktorat Jenderal KSDAE selama kurun waktu tahun 2020. Walaupun informasi bersifat deskriptif dan data tabular yang disampaikan dalam buku ini masih sangat umum, namun data dan informasi secara detail masih dapat diperoleh oleh publik dan para pihak yang berkepentingan sewaktu-waktu melalui berbagai media yang ada, baik secara langsung maupun secara daring.

Statistik Direktorat Jenderal KSDAE Tahun 2020 ini disusun berdasarkan Peraturan Menteri Lingkungan Hidup dan Kehutanan Nomor: P.19/MENLHK/SETJEN/KUM.1/6/2018 tentang Pedoman Penyelenggaraan Statistik Lingkungan Hidup dan Kehutanan. Data dan informasi yang diuraikan di dalamnya meliputi Bidang Pemolaan dan Informasi Konservasi Alam, Bidang Kawasan Konservasi, Bidang Konservasi Keanekaragaman Hayati, Bidang Pemanfaatan Jasa Lingkungan Hutan Konservasi, Bidang Bina Pengelolaan Ekosistem Esensial serta Bidang Kesekretariatan.

Direktorat Jenderal KSDAE mengelola kawasan konservasi seluas 27,14 juta hektar, atau sedikit lebih luas dari wilayah teritori Inggris Raya. Selain itu, Direktorat Jenderal KSDAE juga bertanggungjawab atas upaya konservasi keanekaragaman hayati, baik di insitu maupun eksitu. Hal-hal tersebut perlu diurai dengan baik dan lengkap sebagai bagian dari pertanggungjawaban publik atas mandat yang diberikan oleh negara. Data dan informasi yang termuat dalam statistik ini dikompilasi dari seluruh unit kerja Direktorat Jenderal KSDAE di seluruh Indonesia, dari Sabang sampai Merauke, serta dari kawasan konservasi laut hingga kawasan konservasi pegunungan tinggi dengan tujuan menghasilkan Statistik yang lengkap, akurat, berkualitas dan edukatif. Karena dengan meningkatkan literasi informasi kepada masyarakat maka diperoleh informasi yang sehat, efektif dan efisien.

Kepada para pihak yang telah berpartisipasi dalam penyusunan dan penerbitannya kami ucapkan terima kasih. Semoga bermanfaat bagi generasi saat ini dan generasi mendatang.

Jakarta, Juni 2021

Direktur Jenderal KSDAE

A handwritten signature in black ink, consisting of several loops and a long horizontal stroke at the end.

W I R A T N O

NIP. 19620328 198903 1 003

DAFTAR ISI

Kata Pengantar	i
Daftar Isi	ii
Daftar Tabel	iii
Daftar Gambar	v
Penjelasan Umum	vi
Ringkasan Eksekutif	viii
I. Bidang Pemolaan dan Informasi Konservasi Alam.....	1
II. Bidang Kawasan Konservasi.....	68
III. Bidang Konservasi Keanekaragaman Hayati	139
IV. Bidang Pemanfaatan Jasa Lingkungan Hutan Konservasi	158
V. Bidang Bina Pengelolaan Ekosistem Esensial	167
VI. Bidang Kesekretariatan.....	176

DAFTAR TABEL

Tabel 1 : Luas Kawasan Konservasi Menurut Provinsi sampai dengan Tahun 2020	3
Tabel 2 : Rekapitulasi Luas Kawasan Konservasi menurut Fungsinya sampai dengan Tahun 2020	10
Tabel 3 : Penataan Zonasi Taman Nasional sampai dengan Tahun 2020.....	11
Tabel 4 : Blok Pengelolaan Kawasan Konservasi Non TN sampai dengan Tahun 2020	20
Tabel 5 : Penetapan KPHK Non Taman Nasional Tahun 2020.....	35
Tabel 6 : Kerjasama Penyelenggaraan Kawasan Suaka Alam dan Kawasan Pelestarian Alam Tahun 2020.....	40
Tabel 7 : Ekosistem Kawasan Konservasi	41
Tabel 8 : Kawasan Konservasi yang mendapatkan Penetapan Internasional sebagai Cagar Biosfer sampai dengan Tahun 2020.....	70
Tabel 9 : Kawasan Konservasi yang mendapatkan Penetapan Internasional sebagai Situs Warisan Dunia, Situs Ramsar dan ASEAN Heritage Park sampai dengan Tahun 2020.....	73
Tabel 10 : Rencana dan Realisasi Pemulihan Ekosistem Kawasan Konservasi Tahun 2020	74
Tabel 11 : Rekapitulasi Luas Pemulihan Ekosistem Kawasan Konservasi sampai dengan Tahun 2020	81
Tabel 12 : Usaha Ekonomi Produktif pada Desa Binaan di Daerah Penyangga Kawasan Konservasi Tahun 2020	82
Tabel 13 : Kegiatan Pemanfaatan di Zona Tradisional Tahun 2020	100
Tabel 14 : Rencana Pengelolaan Jangka Panjang yang Disahkan pada Tahun 2020	103
Tabel 15 : Kemitraan Konservasi Tahun 2020	105
Tabel 16 : Tenaga Pengaman Hutan Per Satuan Kerja Tahun 2020	115
Tabel 17 : Tenaga Pengendalian Kebakaran Hutan Tahun 2020	118
Tabel 18 : Indeks Efektifitas Pengelolaan Kawasan Konservasi Tahun 2020	121
Tabel 19 : Rekapitulasi PNBPN Pemanfaatan Jenis Tumbuhan dan Satwa Liar Per Satuan Kerja Tahun 2020	141
Tabel 20 : Rekapitulasi Devisa dari Perdagangan Tumbuhan dan Satwa Liar Ke Luar Negeri Tahun 2020	143
Tabel 21 : Jumlah Unit Penangkar Tumbuhan dan Satwa Liar Tahun 2018-2020	144
Tabel 22 : Jumlah Pemegang Izin Usaha Pengedar Tumbuhan dan Satwa Liar ke Luar Negeri Tahun 2020	145
Tabel 23 : Lembaga Konservasi Umum sampai dengan Tahun 2020.....	146
Tabel 24 : Lembaga Konservasi untuk Kepentingan Khusus Tahun 2020	150

Tabel 25 : Hasil Assesment Aman Lingkungan terhadap Produk Rekayasa Genetik Tahun 2020	152
Tabel 26 : Rekapitulasi Pelepasliaran Satwa Tahun 2020.....	153
Tabel 27 : Perizinan Pemanfaatan Jasa Lingkungan Kawasan Konservasi Tahun 2020.....	160
Tabel 28 : Potensi Jasa Lingkungan Karbon Kawasan Konservasi Tahun 2020 .	162
Tabel 29 : Pengunjung Kawasan Konservasi Tahun 2020	163
Tabel 30 : Penerimaan PNBPN dari Pemanfaatan Jasa Lingkungan Kawasan Konservasi Tahun 2020.....	164
Tabel 31 : Penyerapan Tenaga Kerja dari Kegiatan Pemanfaatan Jasa Lingkungan Kawasan Konservasi Tahun 2020.....	166
Tabel 32 : Capaian Pembentukan Kelembagaan Taman Kehati Tahun 2020	169
Tabel 33 : Capaian Pembentukan Kelembagaan Kawasan Ekosistem Esensial Koridor Hidupan Liar Tahun 2020	171
Tabel 34 : Capaian Pembentukan Kelembagaan Kawasan Ekosistem Esensial Areal Bernilai Konservasi Tinggi (ABKT/HCVA) Tahun 2020	172
Tabel 35 : Capaian Luas Kawasan yang diinventarisasi dan diverifikasi sebagai Kawasan dengan Nilai Keanekaragaman Hayati Tinggi di luar Kawasan Konservasi Tahun 2020.....	173
Tabel 36 : NSPK Terkait Pengelolaan Ekosistem Esensial Tahun 2020	175
Tabel 37 : Alokasi dan Realisasi Anggaran Direktorat Jenderal KSDAE Per Satuan Kerja Tahun 2020.....	178
Tabel 38 : Jumlah PNBPN Tahun 2016 sampai dengan Tahun 2020	180
Tabel 39 : Tanah Bangunan Per Satuan Kerja sampai dengan Tahun 2020	181
Tabel 40 : Gedung dan Bangunan Per Satuan Kerja sampai dengan Tahun 2020	183
Tabel 41 : Alat Transportasi Darat Per Satuan Kerja sampai dengan Tahun 2020.....	185
Tabel 42 : Alat Transportasi Air Per Satuan Kerja sampai dengan Tahun 2020.	187
Tabel 43 : Alat Transportasi Udara Per Satuan Kerja sampai dengan Tahun 2020.....	189
Tabel 44 : PNS dan CPNS berdasarkan Tingkat Pendidikan Tahun 2020	190
Tabel 45 : PNS dan CPNS berdasarkan Golongan Tahun 2020	192
Tabel 46 : PNS dan CPNS berdasarkan Jabatan Tahun 2020	194
Tabel 47 : Pejabat Fungsional Tertentu berdasarkan Jenis Jabatan Tahun 2020	196
Tabel 48 : Kerjasama Luar Negeri dan Dalam Negeri sampai dengan Tahun 2020.....	198

DAFTAR GAMBAR

Gambar 1 : Luas Kawasan Konservasi Tahun 2016 s/d 2020	3
Gambar 2 : Rekapitulasi Luas Kawasan Konservasi menurut Fungsinya sampai dengan Tahun 2020	10
Gambar 3 : Kerjasama Penguatan Fungsi.....	39
Gambar 4 : Kerjasama Pembangunan Strategis.....	39
Gambar 5 : Target & Realisasi Pemulihan Ekosistem Tahun 2016 s.d 2020	81
Gambar 6 : Capaian PNBP Pemanfaatan Jenis Tumbuhan dan Satwa Liar Tahun 2016 s.d 2020	141
Gambar 7 : Devisa Perdagangan Tumbuhan dan Satwa Liar ke Luar Negeri Tahun 2016 s.d 2020	143
Gambar 8 : Penerimaan PNBP Wisata Alam Tahun 2016 s.d 2020	158
Gambar 9 : Pengunjung Kawasan Konservasi Tahun 2016-2020.....	163
Gambar 10: Rencana dan Realisasi Anggaran Tahun 2016-2020	176
Gambar 11: Penerimaan PNBP Tahun 2016-2020	176
Gambar 12: SDM pada Direktorat Jenderal KSDAE Tahun 2016-2020	177
Gambar 13: SDM Menurut Tingkat Pendidikan pada Direktur Jenderal KSDAE Tahun 2020.....	177

PENJELASAN UMUM

Singkatan yang digunakan dalam publikasi ini adalah sebagai berikut :

1. A : Asrama
2. CA : Cagar Alam
3. DIPA-BA 29 : Daftar Isian Pelaksanaan Anggaran – Bagian Anggaran 29
4. GRK : Gas Rumah Kaca
5. IPA : Izin Pemanfaatan Air
6. IPEA : Izin Pemanfaatan Energi Air
7. IUPA : Izin Usaha Pemanfaatan Air
8. IUPEA : Izin Usaha Pemanfaatan Energi Air
9. IUPJWA : Izin Usaha Pemanfaatan Jasa Wisata Alam
10. IUPSWA : Izin Usaha Pemanfaatan Sarana Wisata Alam
11. J : Jeep
12. Jf : Jetfoil
13. KEE : Kawasan Ekosistem Esensial
14. KLHK : Kementerian Lingkungan Hidup dan Kehutanan
15. KPC : Kapal Patroli Cepat
16. KPHK : Kesatuan Pengelolaan Hutan Konservasi
17. KPP : Kapal Patroli Pantai
18. KSA/KPA : Kawasan Suaka Alam/ Kawasan Pelestarian Alam
19. KSDA : Konservasi Sumber Daya Alam
20. KSDAE : Konservasi Sumber Daya Alam dan Ekosistem
21. LB : Long Boat
22. M/W/B : Mess/Wisma/Bungalow/Tempat Peristirahatan
23. MB : Mini Bus
24. MB : Motor Boat
25. McB : Micro Bus
26. Mob Pat : Mobil Patroli
27. Mob Pem : Mobil Pemadam
28. PIKA : Pemolaan dan Informasi Konservasi Alam
29. PKG : Pusat Konservasi Gajah
30. PKr : Perahu Karet
31. PKTL : Planologi Kehutanan dan Tata Lingkungan
32. Pky : Perahu Kayu
33. PLS : Pusat Latihan Satwa
34. PMT : Perahu Motor Tempel
35. PNBP : Penerimaan Negara Bukan Pajak

36. PNS	:	Pegawai Negeri Sipil
37. PP	:	Perahu Penumpang
38. PPeny	:	Perahu Penyeberangan
39. PPNS	:	Penyidik Pegawai Negeri Sipil
40. PPS	:	Pusat Penyelamatan Satwa
41. PRS	:	Pusat Rehabilitasi Satwa
42. PU	:	Pick Up
43. RNG.I	:	Rumah Negara Gol.I
44. RNG.II	:	Rumah Negara Gol.II
45. RNG.III	:	Rumah Negara Gol.III
46. S	:	Sedan
47. SB	:	Speed Boat
48. SDM	:	Sumber Daya Manusia
49. SM	:	Sepeda Motor
50. SM	:	Suaka Margasatwa
51. SMP	:	Sepeda Motor Patroli
52. SPORC	:	Satuan Polhut Reaksi Cepat
53. SW	:	Station Wagon
54. TB	:	Taman Buru
55. TBKP	:	Tanah Bangunan Kantor Pemerintah
56. THR	:	Taman Hutan Raya
57. TM/W/B	:	Tanah Mess/Wisma/Bungalow
58. TN	:	Taman Nasional
59. TPJ/PK	:	Tanah Pos Jaga/Pondok Kerja
60. TRNG.I	:	Tanah Rumah Negara Gol.I
61. TRNG.II	:	Tanah Rumah Negara Gol.II
62. TRNG.III	:	Tanah Rumah Negara Gol.III
63. TWA	:	Taman Wisata Alam
64. UPT	:	Unit Pelaksana Teknis

RINGKASAN EKSEKUTIF

Indonesia yang merupakan negara kepulauan terbesar di dunia, memiliki 17.504 pulau dengan total luas daratan mencapai 1,91 juta Km² (BPS, 2018). Indonesia dianugerahi kekayaan alam yang melimpah ruah karena posisinya yang berada pada wilayah tropis yang subur. Selain daratan yang subur, Indonesia juga dicukupi dengan lautan hangat yang menyediakan berbagai hasil laut untuk kebutuhan hidup masyarakatnya. Seluruh kekayaan alam tersebut, termasuk di dalamnya kekayaan keanekaragaman hayati, dikuasai dan dikelola oleh negara untuk kepentingan memakmurkan masyarakat Indonesia, sebagaimana diamanatkan dalam Undang-Undang Dasar Negara Republik Indonesia Tahun 1945.

120,49 juta hektar atau sebesar 62,97% dari luas daratan Indonesia merupakan kawasan hutan yang dikuasai oleh negara. Luas tersebut ditambah lagi dengan 5,32 juta hektar kawasan konservasi perairan, sehingga kawasan hutan dan konservasi perairan Indonesia secara total mencakup wilayah seluas 125,82 juta hektar (Kementerian LHK, 2019). Kawasan hutan dan konservasi perairan, sebagaimana diatur dalam Undang-Undang Nomor 5 Tahun 1990 tentang Konservasi Sumber Daya Alam Hayati dan Ekosistemnya, serta Undang-Undang Nomor 41 Tahun 1999 tentang Kehutanan, dimandatkan pengelolaannya kepada Kementerian Lingkungan Hidup dan Kehutanan.

Kawasan hutan dan konservasi perairan di Indonesia, berdasarkan fungsi pokoknya terdiri atas kawasan hutan konservasi (atau disebut kawasan konservasi dalam buku ini), kawasan hutan lindung, dan kawasan hutan produksi. Adapun kawasan konservasi sendiri, berdasarkan fungsinya secara lebih detail terdiri atas kawasan cagar alam, suaka margasatwa, taman nasional, taman wisata alam, taman hutan raya, serta taman buru. Pemangkuhan dan pengelolaan kawasan hutan dimandatkan kepada tiga unit organisasi setingkat eselon I di lingkungan Kementerian Lingkungan Hidup dan Kehutanan (Kementerian LHK). Mandat tersebut didasarkan pada fungsi pokok kawasan hutan, dimana kawasan hutan konservasi dimandatkan kepada Direktorat Jenderal Konservasi Sumber Daya Alam dan Ekosistem (KSDAE), kawasan hutan lindung dimandatkan kepada Direktorat Jenderal Pengelolaan DAS dan Hutan Lindung (PDASHL), serta kawasan hutan produksi yang dimandatkan kepada Direktorat Jenderal Pengelolaan Hutan Produksi Lestari (PHPL).

Namun demikian, Direktorat Jenderal KSDAE tidak hanya sebatas menangani pengelolaan kawasan konservasi, melainkan juga sebagai otoritas pengelolaan keanekaragaman hayati secara keseluruhan sebagaimana diamanatkan dalam Keputusan Presiden Republik Indonesia Nomor 43 Tahun 1978 tentang Pengesahan *Convention on International Trade in Endangered Species of Wild Fauna and Flora*, serta Keputusan Presiden Republik Indonesia Nomor 1 Tahun 1987 tentang Pengesahan Amandemen 1979 atas *Convention on International Trade in Endangered Species of Wild Fauna and Flora*, 1973.

Penyelenggaraan upaya konservasi sumberdaya alam hayati dan ekosistemnya menjadi tanggung jawab pemerintah selaku pengelola negara, yang dalam hal ini diwakili oleh Direktorat Jenderal KSDAE. Hal tersebut sebagaimana tertuang dalam Peraturan Presiden Republik Indonesia Nomor 16 Tahun 2015 tentang Kementerian LHK. Dalam menyelenggarakan upaya konservasi sumberdaya alam hayati dan ekosistemnya, Direktorat Jenderal KSDAE antara lain menjalankan mandat pelaksanaan Undang-Undang Nomor 5 Tahun 1990 tentang Konservasi Sumber Daya Alam Hayati dan Ekosistemnya, Undang-Undang Nomor 41 Tahun 1999 tentang Kehutanan, Undang-Undang Nomor 32 Tahun 2009 tentang Perlindungan dan Pengelolaan Lingkungan Hidup, serta beberapa konvensi internasional yang telah diratifikasi oleh Pemerintah Republik Indonesia dan berkaitan dengan konservasi keanekaragaman hayati.

Peraturan Menteri Lingkungan Hidup dan Kehutanan Nomor: P.15/MenLHK-II/2021 tentang Organisasi dan Tata Kerja Kementerian Lingkungan Hidup dan Kehutanan, mengamanatkan bahwa Direktorat Jenderal KSDAE mempunyai tugas menyelenggarakan perumusan dan pelaksanaan kebijakan di bidang pengelolaan konservasi sumberdaya alam dan ekosistemnya. Dalam melaksanakan tugas tersebut, Direktorat Jenderal KSDAE menyelenggarakan fungsi:

1. perumusan kebijakan di bidang penyelenggaraan pengelolaan taman nasional, taman wisata alam, cagar alam, suaka margasatwa dan taman buru, konservasi keanekaragaman hayati spesies dan genetik, pemanfaatan jasa lingkungan, pembinaan pengelolaan ekosistem esensial dan pembinaan pengelolaan taman hutan raya;
2. pelaksanaan kebijakan di bidang penyelenggaraan pengelolaan taman nasional, taman wisata alam, cagar alam, suaka margasatwa dan taman buru, konservasi keanekaragaman hayati spesies dan genetik, pemanfaatan jasa lingkungan, pembinaan pengelolaan ekosistem esensial dan pembinaan pengelolaan taman hutan raya;
3. penyusunan norma, standar, prosedur, dan kriteria di bidang penyelenggaraan pengelolaan taman nasional, taman wisata alam, cagar alam, suaka margasatwa dan taman buru, konservasi keanekaragaman hayati spesies dan genetik, pemanfaatan jasa lingkungan, pembinaan pengelolaan ekosistem esensial dan pembinaan pengelolaan taman hutan raya;
4. koordinasi dan sinkronisasi pelaksanaan kebijakan di bidang penyelenggaraan pengelolaan taman nasional, taman wisata alam, cagar alam, suaka margasatwa dan taman buru, konservasi keanekaragaman hayati spesies dan genetik, pemanfaatan jasa lingkungan, pembinaan pengelolaan ekosistem esensial dan pembinaan pengelolaan taman hutan raya;
5. pemberian bimbingan teknis dan supervisi di bidang penyelenggaraan pengelolaan taman nasional, taman wisata alam, cagar alam, suaka margasatwa dan taman buru, konservasi keanekaragaman hayati spesies dan genetik, pemanfaatan jasa lingkungan, pembinaan pengelolaan ekosistem esensial dan pembinaan pengelolaan taman hutan raya;

6. pelaksanaan evaluasi dan pelaporan di bidang penyelenggaraan pengelolaan taman nasional, taman wisata alam, cagar alam, suaka margasatwa dan taman buru, konservasi keanekaragaman hayati spesies dan genetik, pemanfaatan jasa lingkungan, pembinaan pengelolaan ekosistem esensial dan pembinaan pengelolaan taman hutan raya;
7. pelaksanaan tugas administrasi Direktorat Jenderal Konservasi Sumber Daya Alam dan Ekosistem; dan
8. pelaksanaan fungsi lain yang diberikan oleh Menteri Lingkungan Hidup dan Kehutanan.

Dalam menyelenggarakan tugas dan fungsinya, Direktorat Jenderal KSDAE didukung dengan perangkat organisasi yang terdiri atas: (1) Sekretariat Direktorat Jenderal KSDAE; (2) Direktorat Perencanaan Kawasan Konservasi; (3) Direktorat Pengelolaan Kawasan Konservasi; (4) Direktorat Konservasi Keanekaragaman Hayati Spesies dan Genetik; (5) Direktorat Pemanfaatan Jasa Lingkungan Kawasan Konservasi; (6) Direktorat Bina Pengelolaan dan Pemulihan Ekosistem; (7) Unit Pelaksana Teknis Konservasi Sumber Daya Alam; serta (8) Unit Pelaksana Teknis Taman Nasional. Organisasi Direktorat Jenderal KSDAE secara keseluruhan mencakup 80 satuan kerja, yang terdiri atas 6 unit eselon II di Pusat, 26 UPT Konservasi Sumber Daya Alam, serta 48 UPT Taman Nasional.


Sampai dengan tahun 2020, Direktorat Jenderal KSDAE mengelola kawasan konservasi daratan dan laut sebanyak 560 unit, yang meliputi area seluas 27.048.933,11 ha. Kawasan konservasi dimaksud meliputi 212 unit cagar alam, 80 unit suaka margasatwa, 54 unit taman nasional, 133 unit taman wisata alam, 36 unit taman hutan raya, 11 unit taman buru, serta 34 unit kawasan suaka alam-kawasan pelestarian alam (KSA-KPA atau kawasan konservasi yang belum ditetapkan fungsinya secara definitif). Selain itu, pada tahun 2020 Direktorat Bina Pengelolaan Ekosistem Esensial telah melakukan beberapa kegiatan, antara lain berupa pembentukan kelembagaan di KEE Taman Kehati (1 unit), KEE koridor hidupan liar (2 unit), Capaian pembentukan kelembagaan kawasan ekosistem esensial Areal Bernilai Konservasi Tinggi (ABKT/HCVA) (2 unit), serta Capaian Luas Kawasan yang diinventarisasi dan diverifikasi sebagai Kawasan dengan Nilai Keanekaragaman Hayati Tinggi di luar Kawasan Konservasi (26 unit).

Hutan sebagai penyedia keanekaragaman hayati tertinggi tidak hanya menyimpan sumber daya alam berupa kayu namun juga memiliki peranan penting dalam berbagai aspek kehidupan. Fungsi pengawetan dan pemanfaatan keanekaragaman hayati tentu tidak terlepas dari peran lembaga konservasi eksitu yang menjalankan fungsi konservasi yang sekaligus mendorong pengembangan perekonomian masyarakat. Sampai tahun 2020, terdapat 78 unit lembaga konservasi untuk kepentingan umum dan 29 lembaga konservasi untuk kepentingan khusus, serta 1.449 unit penangkaran tumbuhan dan satwa liar. Selain itu, dari sisi pemanfaatan keanekaragaman hayati secara ekonomis, sampai dengan tahun 2020 terdapat 550 unit pengedar tumbuhan dan satwa liar. Nilai ekspor satwa liar dan

tumbuhan alam menghasilkan devisa sebesar Rp 10,79 triliun, sedangkan pemanfaatan jenis tumbuhan dan satwa liar pada tahun 2020 menghasilkan PNBP sebesar Rp 24,54 miliar.

Pemanfaatan jasa lingkungan kawasan konservasi pada tahun 2020 menghasilkan PNBP sebesar Rp 53,81 miliar. Nilai tersebut diperoleh dari berbagai jenis pungutan (fungsional dan umum). Jumlah IUPSWA sampai tahun 2020 sebanyak 69 unit yang tersebar di beberapa lokasi. Adapun jumlah pengunjung kawasan konservasi pada tahun 2020 adalah sebanyak 3,3 juta orang.

Direktorat Pemolaan dan Informasi Konservasi Alam





BIDANG PEMOLAAN DAN INFORMASI KONSERVASI ALAM

Direktorat Jenderal KSDAE, sampai dengan akhir tahun 2020, mengelola 560 unit kawasan konservasi yang meliputi area terestrial dan perairan seluas 27.048.933,11 ha. Kawasan konservasi dimaksud tersebar di seluruh wilayah Republik Indonesia, yang terdiri atas 212 unit cagar alam, 80 unit suaka margasatwa, 54 unit taman nasional, 133 unit taman wisata alam, 36 unit taman hutan raya, 11 unit taman buru, serta 34 unit kawasan suaka alam-kawasan pelestarian alam (KSA-KPA atau kawasan konservasi yang belum ditetapkan fungsinya secara definitif).

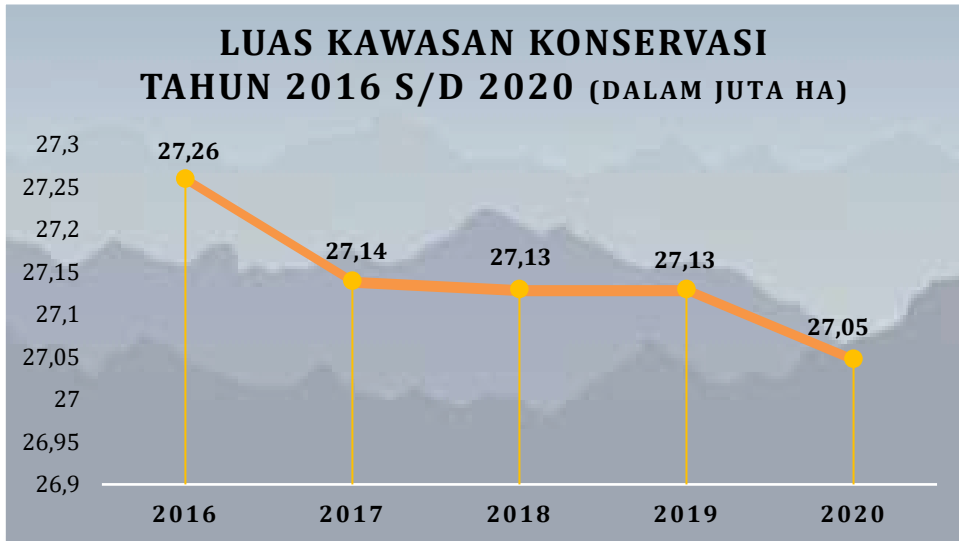
Luas dan jumlah unit kawasan konservasi merupakan angka yang dinamis atau dengan kata lain dapat mengalami perubahan sewaktu-waktu. Hal tersebut dikarenakan adanya proses-proses perubahan peruntukan kawasan hutan, perubahan fungsi kawasan, juga proses penataan batas-batas kawasan atau proses pengukuhan kawasan yang masih terus berlangsung. Gambaran terkait dinamika luas kawasan konservasi selama lima tahun terakhir adalah sebagaimana disajikan pada gambar 1.

Dalam rangka penyelenggaraan pengelolaan kawasan konservasi, dilakukan penataan kawasan melalui pengaturan zonasi dan/atau blok pengelolaan. Sampai dengan tahun 2020, telah dilakukan penetapan zonasi pada 53 unit kawasan taman nasional. Pada kawasan konservasi non taman nasional, telah dilakukan penetapan blok pada 394 unit kawasan.

Dalam rangka peningkatan efektivitas pengelolaan kawasan hutan, utamanya kawasan konservasi, diperlukan unit manajemen hingga ke tingkat tapak. Pembentukan wilayah pengelolaan hutan di tingkat unit pengelolaan dilaksanakan dengan mempertimbangkan karakteristik lahan, tipe hutan, fungsi hutan, kondisi daerah aliran sungai, sosial budaya, ekonomi, kelembagaan masyarakat setempat termasuk masyarakat hukum adat dan batas administrasi pemerintahan. Pada kawasan konservasi, sampai dengan tahun 2020 telah dibentuk dan ditetapkan 149 unit kesatuan pengelolaan hutan konservasi (KPHK). KPHK tersebut terdiri atas 39 unit KPHK Taman Nasional dan 110 unit KPHK non Taman Nasional.

Pengelolaan kawasan konservasi dapat dilakukan bersama para pihak yang berkepentingan melalui mekanisme kerjasama. Pengelolaan kawasan konservasi dapat dikerjasamakan dengan badan usaha, lembaga internasional, atau pihak lainnya. Adapun kerjasama dimaksud dapat dilakukan untuk kepentingan penguatan fungsi kawasan konservasi serta untuk kepentingan pembangunan strategis yang tidak dapat dielakkan di dalam kawasan konservasi. Sampai dengan tahun 2020, Direktorat Jenderal KSDAE telah melakukan 62 kerjasama, yang terdiri dari 36 kerjasama penguatan fungsi kawasan konservasi serta 26 kerjasama pembangunan strategis.

Gambar 1: Luas Kawasan Konservasi Tahun 2016 s/d 2020



Tabel 1. Luas Kawasan Konservasi menurut Provinsi sampai dengan Tahun 2020

No.	Provinsi	Fungsi Kawasan	Jumlah (Unit)	Luas (Ha)
1	Aceh	Total	11	409.294,14
		CA	2	15.787,79
		SM	1	81.630,20
		Tahura	3	8.708,97
		TB	1	86.796,10
		TWA	4	216.371,08
2	Bali	Total	7	25.617,69
		CA	1	1.773,80
		Tahura	1	1.106,61
		TN	1	18.737,60
		TWA	4	3.999,68
3	Banten	Total	6	113.573,80
		CA	3	5.095,05
		Tahura	1	1.595,90
		TN	1	105.694,46
		TWA	1	1.188,39

No.	Provinsi	Fungsi Kawasan	Jumlah (Unit)	Luas (Ha)
4	Bengkulu	Total	35	50.005,86
		CA	21	4.322,60
		Tahura	2	1.753,99
		TB	2	16.530,67
		TWA	10	27.398,60
5	DI Yogyakarta	Total	7	7.676,86
		CA	2	11,88
		SM	2	619,82
		Tahura	1	634,10
		TN	1	6.410,00
6	DKI Jakarta	Total	5	107.725,97
		CA	1	18,46
		SM	2	118,69
		TN	1	107.489,00
		TWA	1	99,82
7	Gorontalo	Total	1	283.429,00
		TN	1	283.429,00
8	Jambi	Total	12	1.611.867,52
		CA	4	4.902,04
		KSA/KPA	2	1.174,40
		Tahura	3	34.395,80
9	Jawa Barat	Total	50	206.317,71
		CA	24	45.048,03
		SM	3	13.723,98
		Tahura	3	571,36
		TB	1	12.420,70
		TN	3	126.813,00
		TWA	16	7.740,64
10	Jawa Tengah	Total	37	129.386,61
		CA	28	2.750,83
		SM	1	102,48

No.	Provinsi	Fungsi Kawasan	Jumlah (Unit)	Luas (Ha)
		Tahura	1	231,30
		TN	2	126.065,49
		TWA	5	236,52
11	Jawa Timur	Total	31	249.725,55
		CA	20	5.108,88
		SM	3	25.033,30
		Tahura	1	27.868,30
		TN	4	191.412,70
		TWA	3	302,37
12	Kalimantan Barat	Total	18	1.761.125,08
		CA	6	438.672,94
		Tahura	1	3.923,00
		TN	4	1.286.754,70
		TWA	7	31.774,44
13	Kalimantan Selatan	Total	14	208.947,06
		CA	4	82.476,73
		KSA/KPA	2	1.748,62
		SM	3	10.004,84
		Tahura	1	112.000,00
		TWA	4	2.716,87
14	Kalimantan Tengah	Total	16	1.496.692,46
		CA	3	188.011,16
		KSA/KPA	7	289.778,61
		SM	1	61.610,90
		Tahura	1	4.119,81
		TN	2	950.250,00
		TWA	2	2.921,99
15	Kalimantan Timur	Total	9	440.473,37
		CA	4	176.051,03
		SM	1	220,48
		Tahura	2	71.211,37
		TN	1	192.710,00
		TWA	1	280,49

No.	Provinsi	Fungsi Kawasan	Jumlah (Unit)	Luas (Ha)
16	Kalimantan Utara	Total	1	1.271.700,00
		TN	1	1.271.700,00
17	Kepulauan Bangka Belitung	Total	2	8.567,19
		Tahura	2	8.567,19
18	Kepulauan Riau	Total	6	13.703,42
		KSA/KPA	4	2.577,93
		TB	1	10.223,10
		TWA	1	902,39
19	Lampung	Total	6	489.869,97
		CA	2	22.362,50
		KSA/KPA	1	1.373,67
		Tahura	1	22.245,50
		TN	2	443.888,30
20	Maluku	Total	30	488.075,83
		CA	12	107.910,25
		KSA/KPA	7	53.167,04
		SM	6	142.407,01
		TN	1	174.546,00
		TWA	4	10.045,53
21	Maluku Utara	Total	1	163.592,00
		TN	1	163.592,00
22	Nusa Tenggara Barat	Total	22	190.000,70
		CA	3	11.838,10
		KSA/KPA	3	8.787,64
		Tahura	2	6.488,20
		TB	1	26.121,00
		TN	2	121.713,00
23	Nusa Tenggara Timur	Total	35	531.756,70
		CA	9	28.428,40
		KSA/KPA	1	4.000,31
		SM	6	15.606,04

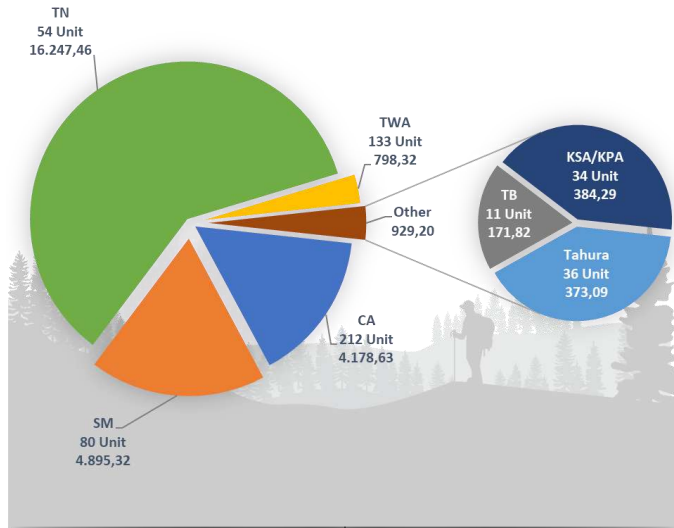
No.	Provinsi	Fungsi Kawasan	Jumlah (Unit)	Luas (Ha)
		Tahura	1	2.038,30
		TB	2	3.419,64
		TN	4	287.425,70
		TWA	12	190.838,31
24	Papua	Total	21	6.887.025,69
		CA	8	695.690,64
		KSA/KPA	1	332,91
		SM	7	3.409.123,06
		TN	2	2.780.105,12
		TWA	3	1.773,96
25	Papua Barat	Total	26	3.183.891,61
		CA	15	1.707.995,47
		KSA/KPA	1	9.087,96
		SM	5	18.624,69
		TN	1	1.435.500,00
		TWA	4	12.683,49
26	Riau	Total	18	672.217,62
		CA	2	20.283,65
		SM	10	382.661,94
		Tahura	1	6.172,00
		TN	3	257.451,20
		TWA	2	5.648,83
27	Sulawesi Barat	Total	1	988,35
		KSA/KPA	1	988,35
28	Sulawesi Selatan	Total	21	1.036.169,68
		CA	3	91.117,77
		KSA/KPA	2	7.871,00
		SM	1	2.972,00
		Tahura	3	4.519,05
		TB	1	4.029,49
		TN	3	824.871,00
		TWA	8	100.789,37
29	Sulawesi Tengah	Total	21	990.804,33

No.	Provinsi	Fungsi Kawasan	Jumlah (Unit)	Luas (Ha)
		CA	8	374.656,64
		SM	6	18.880,70
		Tahura	1	7.128,00
		TB	1	4.050,50
		TN	2	581.419,18
		TWA	3	4.669,31
30	Sulawesi Tenggara	Total	15	1.782.087,88
		CA	3	1.470,39
		SM	5	164.035,10
		Tahura	1	7.892,78
		TN	2	1.495.194,00
		TWA	4	113.495,62
31	Sulawesi Utara	Total	15	227.667,48
		CA	7	62.870,66
		SM	3	86.686,32
		Tahura	1	208,81
		TN	1	74.001,50
		TWA	3	3.900,19
32	Sumatera Barat	Total	22	414.521,40
		CA	8	71.178,67
		SM	4	132.838,79
		Tahura	1	30,88
		TN	1	177.633,00
		TWA	8	32.840,05
33	Sumatera Selatan	Total	12	543.596,19
		SM	6	251.530,16
		TN	2	284.908,90
		TWA	4	7.157,13
34	Sumatera Utara	Total	26	1.050.838,39
		CA	9	12.791,27
		KSA/KPA	2	3.405,83
		SM	4	76.889,14
		Tahura	1	39.678,00

No.	Provinsi	Fungsi Kawasan	Jumlah (Unit)	Luas (Ha)
		TB	1	8.230,06
		TN	2	906.349,80
		TWA	7	3.494,29
Jumlah Total			560	27.048.933,11

Sumber: Direktorat Pemolaan dan Informasi Konservasi Alam, 2021

Gambar 2. Rekapitulasi Luas Kawasan Konservasi menurut Fungsinya sampai dengan Tahun 2020



Tabel 2. Rekapitulasi Luas Kawasan Konservasi menurut Fungsinya sampai dengan Tahun 2020

No.	Fungsi Kawasan Konservasi	Jumlah (Unit)	Luas (Ha)
1	Cagar Alam	212	4.178.625,62
2	Suaka Margasatwa	80	4.895.319,64
3	Taman Nasional	54	16.247.459,93
4	Taman Wisata Alam	133	798.323,17
5	Taman Hutan Raya	36	373.089,22
6	Taman Buru	11	171.821,26
7	KSA/KPA	34	384.294,27
Total		560	27.048.933,11

Sumber : Direktorat Pemolaan dan Informasi Konservasi Alam, 2021

Tabel 3. Penataan Zonasi Taman Nasional sampai dengan Tahun 2020

No.	Taman Nasional	SK Penetapan Zonasi		Zonasi	
		Nomor	Tanggal	Jenis	Luas
1	TN Gunung Leuser (Aceh, Sumatera Utara)	SK.35/IV-SET/ 2014	28/02/2014	Inti	857.175,64
				Rimba	66.921,08
				Pemanfaatan	12.431,78
				Perlindungan bahari	0
				Tradisional	10.495,03
				Rehabilitasi	143.734,87
				Religi budaya sejarah	73,27
				Khusus	1.326,28
				Lainnya	2.534,46
				Jumlah	1.094.692,41
2	TN Siberut (Sumatera Barat)	SK.32/IV-Set/2015	04/02/2015	Inti	45.620,00
				Rimba	82.650,00
				Pemanfaatan	22.850,00
				Perlindungan bahari	0
				Tradisional	24.050,00
				Rehabilitasi	0
				Religi budaya sejarah	0
				Khusus	15.330,00
				Lainnya	0
				Jumlah	190.500,00
3	TN Bukit Tiga Puluh (Riau, Jambi)	SK.159/KSDAE/Set/ KSA.0/6/2016	09/06/2016	Inti	55.589,34
				Rimba	75.924,37
				Pemanfaatan	1.701,88
				Perlindungan bahari	0
				Tradisional	4.870,49
				Rehabilitasi	3.254,13
				Religi budaya sejarah	0
				Khusus	2.882,79
				Lainnya	0
				Jumlah	144.223,00
4	TN Tesso Nilo (Jambi)	SK.154/IV-SET /2015 dan SK.11/KSDAE/SET/KSA. 0/1/2019	01/06/2015 16/01/2019	Inti	6.101,49
				Rimba	16.654,39
				Pemanfaatan	1.701,88
				Perlindungan bahari	0
				Tradisional	674,31
				Rehabilitasi	55.997,94
				Religi budaya sejarah	55,77
				Khusus	0
				Lainnya	0
				Jumlah	81.793,00
5	TN Berbak (Jambi)	Dirjen PHKA No.SK. 113/IV-SET/2014	30/05/2014	Inti	80.246,45
				Rimba	44.325,98
				Pemanfaatan	3.563,19
				Perlindungan bahari	0
				Tradisional	0
				Rehabilitasi	14.614,38
				Religi budaya sejarah	0
				Khusus	0
				Lainnya	0
				Jumlah	142.750,00
6	TN Bukit Dua Belas (Jambi)	SK.22/IV-KKBHL/2015	27/01/2015	Inti	8.166,63
				Rimba	795,18
				Pemanfaatan	552,85
				Perlindungan bahari	0
				Tradisional	36.309,20
				Rehabilitasi	278,64
				Religi budaya sejarah	6.473,58
				Khusus	2.234,32
				Lainnya	0
				Jumlah	54.810,40
7	TN Kerinci Seblat (Jambi, Sumbar, Bengkulu dan Sumsel)	SK.495/KSDAE/SET/ KSA.0/12/2017	28/12/2017	Inti	738.728,31
				Rimba	489.800,50
				Pemanfaatan	30.994,57

No.	Taman Nasional	SK Penetapan Zonasi		Zonasi	
		Nomor	Tanggal	Jenis	Luas
				Perlindungan bahari	0
				Tradisional	12.810,48
				Rehabilitasi	105.401,10
				Religi budaya sejarah	0
				Khusus	11.774,90
				Lainnya	0
				Jumlah	1.389.509,87
8	TN Sembilang (Sumatera Selatan)	Dirjen PHKA No.SK. 111/IV-SET/2011	16/06/2011	Inti	83.361,69
				Rimba	94.956,59
				Pemanfaatan	4.117,83
				Perlindungan bahari	0
				Tradisional	5.272,61
				Rehabilitasi	12.286,67
				Religi budaya sejarah	0
				Khusus	2.900,92
				Lainnya	0
				Jumlah	202.896,31
9	TN Bukit Barisan Selatan (Sumatera Selatan)	Dirjen PHKA No.SK. 80/IV-KKBHL/2014	25/03/2014	Inti	159.464,00
				Rimba	109.874,00
				Pemanfaatan	8.550,00
				Perlindungan bahari	0
				Tradisional	2.433,00
				Rehabilitasi	74.997,00
				Religi budaya sejarah	4
				Khusus	189
				Lainnya	0
				Jumlah	355.511,00
10	TN Way Kambas (Lampung)	Dirjen PHKA No.SK. 121/IV-SET /2011	27/06/2011	Inti	56.731,22
				Rimba	52.501,63
				Pemanfaatan	7.133,29
				Perlindungan bahari	0
				Tradisional	0
				Rehabilitasi	0
				Religi budaya sejarah	0
				Khusus	9.255,15
				Lainnya	0
				Jumlah	125.621,30
11	TN Kepulauan Seribu (DKI Jakarta)	SK.386/KSDAE/SET/KS A.0/9/2016	30/09/2016	Inti	4.416,73
				Rimba	0
				Pemanfaatan	76.258,53
				Perlindungan bahari	26.822,74
				Tradisional	0
				Rehabilitasi	0
				Religi budaya sejarah	0
				Khusus	0
				Lainnya	0
				Jumlah	107.498,00
12	TN Gunung Ciremai (Jawa Barat)	Dirjen PHKA No. SK.87/IV-Set/2015 Dan SK.176/KSDAE/SET/ KSA.0/4/2018	30/03/2015 16/04/2018	Inti	5.988,25
				Rimba	3.695,71
				Pemanfaatan	1.194,46
				Perlindungan bahari	0
				Tradisional	0
				Rehabilitasi	3.914,62
				Religi budaya sejarah	8,63
				Khusus	39,63
				Lainnya	0
				Jumlah	14.841,30
13	TN Gunung Gede Pangrango (Jawa Barat)	SK.356/KSDAE/SET/KS A.0/9/2016	30/09/2016	Inti	10.482,44
				Rimba	6.646,70
				Pemanfaatan	2.713,15
				Perlindungan bahari	0
				Tradisional	297,17
				Rehabilitasi	4.115,72
				Religi budaya sejarah	0
				Khusus	23,67

No.	Taman Nasional	SK Penetapan Zonasi		Zonasi	
		Nomor	Tanggal	Jenis	Luas
				Lainnya	0
				Jumlah	24.278,85
14	TN Gunung Halimun Salak (Jawa Barat dan Banten)	SK.216/KSDAE/PIKA/KS A.0/7/2016	29/07/2016	Inti	36.189,33
				Rimba	19.228,40
				Pemanfaatan	15.383,64
				Perlindungan bahari	0
				Tradisional	708,6
				Rehabilitasi	8.952,44
				Religi budaya sejarah	5,93
				Khusus	7.230,66
				Lainnya	0
				Jumlah	87.699,00
15	TN Gunung Merbabu (Jawa Tengah)	SK.417/KSDAE/SET/KS A.0/11/2017	22/11/2017	Inti	483,31
				Rimba	2.577,65
				Pemanfaatan	286,39
				Perlindungan bahari	0
				Tradisional	1.172,92
				Rehabilitasi	1.298,98
				Religi budaya sejarah	0
				Khusus	1,23
				Lainnya	0
				Jumlah	5.820,48
16	TN Karimun Jawa (Jawa Tengah)	SK. 28/IV-SET/2012	06/03/2012	Inti	444,63
				Rimba	1.451,77
				Pemanfaatan	2.789,67
				Perlindungan bahari	2.599,77
				Tradisional	104.269,98
				Rehabilitasi	68,33
				Religi budaya sejarah	0,86
				Khusus	0
				Lainnya	0
				Jumlah	111.625,00
17	TN Gunung Merapi (D.I. Yogyakarta dan Jawa Tengah)	SK.37/KSDAE/SET/KSD AE.0/2/2016	11/02/2016	Inti	1.041,12
				Rimba	2.980,19
				Pemanfaatan	461,73
				Perlindungan bahari	0
				Tradisional	1.504,62
				Rehabilitasi	418,42
				Religi budaya sejarah	11,57
				Khusus	189,88
				Lainnya	0
				Jumlah	6.607,53
18	TN Alas Purwo (Jawa Timur)	SK.341/KSDAE- Set/2015	31/12/2015	Inti	14.130,00
				Rimba	28.312,00
				Pemanfaatan	794
				Perlindungan bahari	0
				Tradisional	547
				Rehabilitasi	327
				Religi budaya sejarah	10
				Khusus	1
				Lainnya	0
				Jumlah	44.121,00
19	TN Baluran (Jawa Timur)	SK.387/KSDAE/SET/KS A0/9/2016	30/09/2016	Inti	6.920,18
				Rimba	8.843,46
				Pemanfaatan	2.368,84
				Perlindungan bahari	958,7
				Tradisional	1.804,82
				Rehabilitasi	3.511,52
				Religi budaya sejarah	0
				Khusus	592,47
				Lainnya	0
				Jumlah	24.999,99
20	TN Bromo Tengger Semeru (Jawa Timur)	SK.381/KSDAE/SET/KS A.0/9/2016	30/09/2016	Inti	17.093,69
				Rimba	27.328,53
				Pemanfaatan	700,98

No.	Taman Nasional	SK Penetapan Zonasi		Zonasi	
		Nomor	Tanggal	Jenis	Luas
				Perlindungan bahari	0
				Tradisional	3.054,67
				Rehabilitasi	2.019,22
				Religi budaya sejarah	5,18
				Khusus	65,3
				Lainnya	0
				Jumlah	50.267,57
21	TN Meru Betiri (Jawa Timur)	SK.382/KSDAE/SET/KS A.0/9/2016	30/09/2016	Inti	27.368,84
				Rimba	21.313,80
				Pemanfaatan	581,9
				Perlindungan bahari	0
				Tradisional	106,3
				Rehabilitasi	2.779,08
				Religi budaya sejarah	0
				Khusus	476,12
				Lainnya	0
				Jumlah	52.626,04
22	TN Ujung Kulon (Banten)	SK.397/KSDAE/SET/KU M.1/11/2017	03/11/2017	Inti	22.235,93
				Rimba	34.628,70
				Pemanfaatan	1.619,68
				Perlindungan bahari	42.375,36
				Tradisional	3.191,99
				Rehabilitasi	1.474,64
				Religi budaya sejarah	118,01
				Khusus	50,15
				Lainnya	0
				Jumlah	105.694,46
23	TN Bali Barat (Bali)	Dirjen PHKA No.SK. 143/IV-KK/2010 Dan SK.413/KSDAE/SET/ KSA.0/11/2018	20/09/2010 22/11/2018	Inti	7.228,49
				Rimba	5.223,03
				Pemanfaatan	5.620,56
				Perlindungan bahari	587,29
				Tradisional	287,89
				Rehabilitasi	0
				Religi budaya sejarah	50,59
				Khusus	29,12
				Lainnya	0
				Jumlah	19.026,97
24	TN Gunung Rinjani (Nusa Tenggara Barat)	SK.243/KSDAE/SET/KS A.0/6/2017	01/06/2017	Inti	17.110,18
				Rimba	10.603,18
				Pemanfaatan	10.563,77
				Perlindungan bahari	0
				Tradisional	1.760,09
				Rehabilitasi	1.062,93
				Religi budaya sejarah	45,8
				Khusus	184,06
				Lainnya	0
				Jumlah	41.330,01
25	TN Gunung Tambora (Nusa Tenggara Barat)	SK.339/KSDAE- Set/2015	31/12/2015	Inti	8.400,90
				Rimba	39.417,38
				Pemanfaatan	15.677,30
				Perlindungan bahari	0
				Tradisional	3.059,98
				Rehabilitasi	4.059,32
				Religi budaya sejarah	0
				Khusus	103.074,00
				Lainnya	0
				Jumlah	173.688,88
26	TN Kelimutu (Nusa Tenggara Timur)	SK.363/KSDAE/SET/KS A.0/9/2016	30/09/2016	Inti	1.818,78
				Rimba	560,4
				Pemanfaatan	2.776,13
				Perlindungan bahari	184,42
				Tradisional	0
				Rehabilitasi	0
				Religi budaya sejarah	6,98
				Khusus	9,80

No.	Taman Nasional	SK Penetapan Zonasi		Zonasi	
		Nomor	Tanggal	Jenis	Luas
				Lainnya	0
				Jumlah	5.356,51
27	TN Komodo (Nusa Tenggara Timur)	Dirjen PHKA No. SK. 21/IV-SET/2012	24/02/2012	Inti	34.311,00
				Rimba	22.187,00
				Pemanfaatan	2.408,00
				Perlindungan bahari	36.308,00
				Tradisional	18.187,00
				Rehabilitasi	0
				Religi budaya sejarah	0
				Khusus	59.899,00
				Lainnya	0
				Jumlah	173.300,00
28	TN Laiwangi Wanggameti (Nusa Tenggara Timur)	SK.246/IV-SET/2014	10/12/2014	Inti	13.813,00
				Rimba	25.839,00
				Pemanfaatan	836
				Perlindungan bahari	0
				Tradisional	4.522,00
				Rehabilitasi	0
				Religi budaya sejarah	0
				Khusus	2.004,00
				Lainnya	0
				Jumlah	47.014,00
29	TN Manupeu Tanah Daru (Nusa Tenggara Timur)	SK.346/KSDAE- Set/2015	31/12/2015	Inti	9.869,66
				Rimba	34.253,81
				Pemanfaatan	768,33
				Perlindungan bahari	0
				Tradisional	933,53
				Rehabilitasi	3.623,45
				Religi budaya sejarah	601,46
				Khusus	78,15
				Lainnya	0
				Jumlah	50.128,38
30	TN Betung Kerihun (Kalimantan Barat)	SK.121/IV-KK/ 2009 Revisi SK.342/KSDAE/SET/ KSA.0/9/2018	12/12/2009 06/09/2018	Inti	380.973,77
				Rimba	236.767,84
				Pemanfaatan	18.908,36
				Perlindungan bahari	0
				Tradisional	147.707,24
				Rehabilitasi	0
				Religi budaya sejarah	10.369,41
				Khusus	21.966,78
				Lainnya	0
				Jumlah	816.693,40
31	TN Bukit Baka Bukit Raya (Kalimantan Barat)	SK.23/IV-SET/ 2013	29/01/2013	Inti	123.229,86
				Rimba	74.487,15
				Pemanfaatan	27.544,55
				Perlindungan bahari	0
				Tradisional	11.052,27
				Rehabilitasi	0
				Religi budaya sejarah	10,22
				Khusus	0
				Lainnya	0
				Jumlah	236.324,05
32	TN Danau Sentarum (Kalimantan Barat)	SK.230/IV-SET/ 2014	20/11/2014	Inti	5.130,02
				Rimba	7.053,08
				Pemanfaatan	979,54
				Perlindungan bahari	0
				Tradisional	114.876,93
				Rehabilitasi	2.257,70
				Religi budaya sejarah	0
				Khusus	640,74
				Lainnya	0
				Jumlah	130.938,01
33	TN Gunung Palung (Kalimantan Barat)	SK.28/KSDAE/SET/KSA. 0/2/2019	06/02/2019	Inti	33.065,65
				Rimba	52.451,62
				Pemanfaatan	6.282,42

No.	Taman Nasional	SK Penetapan Zonasi		Zonasi	
		Nomor	Tanggal	Jenis	Luas
				Perlindungan bahari	0
				Tradisional	7.013,76
				Rehabilitasi	5.526,62
				Religi budaya sejarah	6,41
				Khusus	3.682,34
				Lainnya	0
				Jumlah	108.028,82
34	TN Sebangau (Kalimantan Tengah)	SK.261/KSDAE/SET/KS A.0/9/2016	16/09/2016	Inti	110.582,20
				Rimba	258.714,29
				Pemanfaatan	30.630,53
				Perlindungan bahari	0
				Tradisional	38.698,27
				Rehabilitasi	53.286,96
				Religi budaya sejarah	2.206,05
				Khusus	48.022,70
				Lainnya	0
				Jumlah	542.141,00
35	TN Tanjung Puting (Kalimantan Tengah)	SK.24/IV-SET/ 2013	29/01/2013	Inti	96.118,00
				Rimba	139.941,00
				Pemanfaatan	14.061,00
				Perlindungan bahari	34.315,45
				Tradisional	39.194,00
				Rehabilitasi	66.601,00
				Religi budaya sejarah	0,55
				Khusus	24.809,00
				Lainnya	0
				Jumlah	415.040,00
36	TN Kayan Mentarang (Kalimantan Timur)	SK.348/KSDAE- Set/2015	31/12/2015	Inti	119.445,57
				Rimba	220.781,34
				Pemanfaatan	373.404,71
				Perlindungan bahari	0
				Tradisional	344.415,88
				Rehabilitasi	0
				Religi budaya sejarah	0
				Khusus	213.649,07
				Lainnya	0
				Jumlah	1.271.696,57
37	TN Kutai (Kalimantan Timur)	SK.58/IV-SET/ 2014	17/03/2014	Inti	66.585,00
				Rimba	65.678,00
				Pemanfaatan	2.193,00
				Perlindungan bahari	0
				Tradisional	0
				Rehabilitasi	45.341,00
				Religi budaya sejarah	0
				Khusus	18.831,00
				Lainnya	0
				Jumlah	198.628,00
38	TN Bunaken (Sulawesi Utara)	SK. 126/KSDAE/SET/KSA.0/ 4/2019	15/04/2019	Inti	411,23
				Rimba	1.314,28
				Pemanfaatan	60.678,90
				Perlindungan bahari	1.160,18
				Tradisional	10.460,69
				Rehabilitasi	52,10
				Religi budaya sejarah	0
				Khusus	93,00
				Lainnya	0
				Jumlah	74.170,38
39	TN Lore Lindu (Sulawesi Tengah)	SK.105/IV-KKBHL/2015 SK.456/KSDAE/SET/ KSA.0/12/2018	09/04/2015 31/12/2018	Inti	112.117,00
				Rimba	65.441,70
				Pemanfaatan	8.314,40
				Perlindungan bahari	0
				Tradisional	25.229,60
				Rehabilitasi	911,70
				Religi budaya sejarah	0

No.	Taman Nasional	SK Penetapan Zonasi		Zonasi	
		Nomor	Tanggal	Jenis	Luas
				Khusus	3.719,20
				Lainnya	0
				Jumlah	215.733,60
40	TN Bantimurung Bulusaraung (Sulawesi Selatan)	SK.358/KSDAE- Set/2015	31/12/2015	Inti	22.849,73
				Rimba	10.435,84
				Pemanfaatan	374,43
				Perlindungan bahari	0
				Tradisional	4.374,05
				Rehabilitasi	1.331,38
				Religi budaya sejarah	191,49
				Khusus	4.193,08
				Lainnya	0
				Jumlah	43.750,00
41	TN Taka Bonerate (Sulawesi Selatan)	SK.23/KSDAE/SET/KSA. 0/1/2019	23/01/2019	Inti	10.046,00
				Rimba	0
				Pemanfaatan	9.491,00
				Perlindungan bahari	25.875,00
				Tradisional	481.334,00
				Rehabilitasi	472,00
				Religi budaya sejarah	3.279,00
				Khusus	270,00
				Lainnya	0
				Jumlah	530.767,00
42	TN Rawa Aopa Watumohai (Sulawesi Tenggara)	SK.343/KSDAE/ SET/KSA.0/9/2016	30/09/2016	Inti	21.048,02
				Rimba	44.460,51
				Pemanfaatan	8.619,85
				Perlindungan bahari	0
				Tradisional	5.934,35
				Rehabilitasi	24.898,60
				Religi budaya sejarah	0
				Khusus	232,67
				Lainnya	0
				Jumlah	105.194,00
43	TN Wakatobi (Sulawesi Tenggara)	SK149/IV-KK/2007	23/07/2007	Inti	1.300,00
				Rimba	0
				Pemanfaatan	1.305.880,00
				Perlindungan bahari	36.450,00
				Tradisional	0
				Rehabilitasi	0
				Religi budaya sejarah	0
				Khusus	46.370,00
				Lainnya	0
				Jumlah	1.390.000,00
44	TN Bogani Nani Wartabone (Sulawesi Utara)	SK.32/KSDAE/SET/KSD AE.0/2/2016	09/02/2016	Inti	175.120,68
				Rimba	74.701,40
				Pemanfaatan	23.223,84
				Perlindungan bahari	0
				Tradisional	0
				Rehabilitasi	8.962,85
				Religi budaya sejarah	0
				Khusus	0
				Lainnya	0
				Jumlah	282.008,76
45	TN Manusela (Maluku)	SK.134/IV-SET/ 2013	19/04/2013	Inti	68.085,93
				Rimba	109.785,25
				Pemanfaatan	7.627,03
				Perlindungan bahari	0
				Tradisional	1.639,58
				Rehabilitasi	1.641,78
				Religi budaya sejarah	0
				Khusus	220,45
				Lainnya	0
				Jumlah	189.000,02

No.	Taman Nasional	SK Penetapan Zonasi		Zonasi	
		Nomor	Tanggal	Jenis	Luas
46	TN Aketajawe Lolobata (Maluku)	SK.56/IV-SET/2014 dan SK.57/IV-SET/2014 SK.48/KSDAE/SET/KSA.0/1/2018	17/03/2014	Inti	81.638,55
				Rimba	67.008,63
				Pemanfaatan	12.917,98
				Perlindungan bahari	0
				Tradisional	2.591,26
				Rehabilitasi	3.153,38
				Religi budaya sejarah	0
				Khusus	9,52
				Lainnya	0
				Jumlah	167.319,32
47	TN Lorentz (Papua)	SK.92/IV-SET/ 2013	27/03/2013	Inti	466.854,15
				Rimba	987.459,27
				Pemanfaatan	383.651,42
				Perlindungan bahari	0
				Tradisional	84.170,33
				Rehabilitasi	0
				Religi budaya sejarah	0
				Khusus	432.508,89
				Lainnya	0
				Jumlah	2.354.644,07
48	TN Wasur (Papua)	SK. 256/IV-SET/2011	21/12/2011	Inti	175.484,00
				Rimba	201.338,00
				Pemanfaatan	129
				Perlindungan bahari	0
				Tradisional	0
				Rehabilitasi	0
				Religi budaya sejarah	2.215,00
				Khusus	34.664,00
				Lainnya	0
				Jumlah	413.830,00
49	TN Teluk Cenderawasih (Papua Barat)	SK.418/KSDAE/SET/KS A.0/11/2017	22/11/2017	Inti	3.993,62
				Rimba	23.077,36
				Pemanfaatan	1.081.176,97
				Perlindungan bahari	110.051,72
				Tradisional	225.545,42
				Rehabilitasi	49,34
				Religi budaya sejarah	260,58
				Khusus	9.345,00
				Lainnya	0
				Jumlah	1.453.500,01
50	TN Batang Gadis (Sumatera Utara)	SK.483/KSDAE/SET/KS A.0/12/2017		Inti	28.281,73
				Rimba	38.870,43
				Pemanfaatan	665,61
				Perlindungan bahari	0
				Tradisional	4.816,76
				Rehabilitasi	0
				Religi budaya sejarah	0
				Khusus	169,22
				Lainnya	0
				Jumlah	72.803,75
51	TN Zamrud (Riau)	SK.66/KSDAE/SET/KSA. 0/2/2018	05/02/2018	Inti	11.307,97
				Rimba	18.275,07
				Pemanfaatan	904,71
				Perlindungan bahari	0
				Tradisional	500,09
				Rehabilitasi	146,28
				Religi budaya sejarah	0
				Khusus	345,88
				Lainnya	0
				Jumlah	31.480,00
52	TN Kepulauan Togeang (Sulawesi Tengah)	SK.173/KSDAE/SET/KS A.0/4/2018	16/04/2018	Inti	1.045,10
				Rimba	6.904,20
				Pemanfaatan	14.749,10

No.	Taman Nasional	SK Penetapan Zonasi		Zonasi	
		Nomor	Tanggal	Jenis	Luas
				Perlindungan bahari	796,00
				Tradisional	328.460,80
				Rehabilitasi	4.162,90
				Religi budaya sejarah	42,10
				Khusus	9.080,90
				Lainnya	0
				Jumlah	365.241,10
53	TN Gunung Maras (Bangka Belitung)	SK.242 /KSDAE/SET/KSA.0/6/201 9 tanggal 14 Juni 2019		Inti	526,48
				Rimba	1.505,22
				Pemanfaatan	4.453,52
				Perlindungan bahari	0,00
				Tradisional	0,00
				Rehabilitasi	10.005,8
				Religi budaya sejarah	0,00
				Khusus	315,89
				Lainnya	0,00
				Jumlah	16.806,91

Sumber : Direktorat Pemolaan dan Informasi Konservasi Alam, 2021

Tabel 4. Blok Pengelolaan Kawasan Konservasi Non Taman Nasional sampai dengan Tahun 2020

No	Provinsi	Kawasan Konservasi	Pengesahan Blok
1	Jawa Barat	TWA Telaga Warna	SK.35/KSDAE/Set/KSDAE.0/2/2016 tanggal 9 Februari 2016
2	Jawa Barat	TWA Linggarjati	SK.35IV-SET/2015 tanggal 6 Februari 2015
3	Jawa Tengah	CA Donoloyo	SK.349/KSDAE/SET/KSA.0/9/2016 tanggal 30 September 2016
4	Jawa Timur	TWA Tretes	Dirjen PHKA No. SK.205/IV-KKBHL/ 2014 tanggal 21 Oktober 2014
5	Kalimantan Selatan	TWA Pulau Bakut	SK.112/KSDAE/SET/KSA.0/3/2017 tanggal 10 Maret 2017
6	Jawa Tengah	TWA Sumber Semen	SK.178/KSDAE/SET/KSA.0/6/2016 tanggal 23 Juni 2016
7	DKI Jakarta	CA Pulau Bokor	SK.143/KSDAE/SET/KSDAE.0/5/2016 tanggal 18 Mei 2016
8	Jawa Timur	CA Sungai Kolbu Iyang Plateau	SK. 380/KSDAE/SET/KSA.0/9/2016 tanggal 30 September 2016
9	Jawa Barat	TWA Sukawayana	SK. 425KSDAE/SET/KSA.0/12/2016 tanggal 19 Desember 2016
10	Sumatera Utara	TWA Sibolangit	SK.110/IV-SET/2013 tanggal 4 April 2013
11	DKI Jakarta	SM Muara Angke	SK.140/KSDAE/SET/KSDAE.0/5/2016 tanggal 18 Mei 2016
12	Sumatera Barat	TWA Lembah Harau	SK.167/KSDAE/SET/KSA.0/6/2016 tanggal 13 Juni 2016
13	Jawa Barat	TWA Talaga Bodas	SK.222/KSDAE-SET/2015 tanggal 22 September 2015
14	Jawa Barat	TWA Pananjung Pangandaran	SK.343/KSDAE-Set/2015 tanggal 31 desember 2015
15	Jawa Tengah	TWA Telogo Warno/Telogo Pengilon	SK. 34/KSDAE/SET/KSDAE.0/2/2016 tanggal 9 Februari 2016
16	Nusa Tenggara Timur	TWA Baumata	SK.94/KSDAE/SET/KSDAE.0/3/2016 tanggal 22 Maret 2016
17	Jambi	CA Durian Luncuk II	SK. 23/KSDAE/SET/KSDAE.02/2/2016 tanggal 27 januari 2016
18	Jawa Tengah	CA Gunung Butak	SK.366/KSDAE/SET/KSA.0/9/2016 tanggal 30 September 2016
19	NTB	TWA Suranadi	SK.68/IV-Set/HO/2006 tanggal 21 April 2006
20	Sumatera Selatan	TWA Pundi Kayu	SK.192/KSDAE/SET/KSA.0/7/2016 tanggal 1 Juli 2016
21	Jawa Barat	TWA Jember	SK.35/KSDAE/Set/KSDAE.0/2/2016 tanggal 9 Februari 2016
22	Jawa Tengah	CA Tlogo Ranjeng	SK.361/KSDAE/SET/KSA.0/9/2016 tanggal 30 September 2016
23	Jawa Tengah	TWA Grojogan Sewu	SK.191/KSDAE/SET/SET.0/7/2016 tanggal 1 Juli 2016
24	Jawa Barat	TWA Telaga Patengan	SK.54/KSDAE/SET/KSDAE.0/2/2016 tanggal 19 Februari 2016
25	Jambi	CA Durian Luncuk I	SK. 23/KSDAE/SET/KSDAE.02/2/2016 tanggal 27 januari 2016
26	Sulawesi Selatan	CA Ponda-ponda	SK.164/KSDAE/SET/KSA.0/4/2017 tanggal 5 april 2017
27	Kalimantan Selatan	TWA Pulau Kembang	SK.269/IV-KKBHL/2014 tanggal 31 Desember 2014

No	Provinsi	Kawasan Konservasi	Pengesahan Blok
28	DKI Jakarta	SM Pulau Rambut	SK.142/KSDAE/SET/KSDAE.0/5/2016 tanggal 18 Mei 2016
29	Papua Barat	SM Sidei Wibain	SK. 448/KSDAE/SET/KSA.0/12/2016 tanggal 30 Desember 2016
30	Jawa Timur	TWA Kawah Ijen Merapi Ungup-ungup	SK.131/IV-KKBHL/2013 tanggal 18 April 2013
31	DKI Jakarta	TWA Angke Kapuk	SK.144/KSDAE/SET/KSDAE.0/5/2016 tanggal 18 Mei 2016
32	Jawa Tengah	SM Gunung Tunggangan	SK.179/KSDAE/SET/KSA.0/6/2016 tanggal 23 Juni 2016
33	Jawa Tengah	TWA Gunung Selok	SK.47/IV-SET/2015 tanggal 20 Februari 2015 dan SK.412/KSDAE/SET/KSA.0/11/2018 tanggal 22 November 2018
34	Gorontalo	CA Mas Popaya Raja	SK.166/KSDAE/SET/KSA.0/6/2016 tanggal 13 Juni 2016
35	Papua Barat	SM Muhrani Kaironi	SK. 450/KSDAE/SET/KSA.0/12/2016 tanggal 30 Desember 2016
36	DI Yogyakarta	SM Sermo	SK.222/KSDAE/SET/KUM.1/7/2016 tanggal 20 Juli 2016
37	Kalimantan Barat	TWA Baning	SK.348/KSDAE/SET/KSA.0/9/2016 tanggal 30 September 2016
38	Jawa Barat	TWA Gunung Papandayan	SK.34/IV-SET/2015 tanggal 6 Februari 2015
39	NTB	TWA Madapangga	SK.38/IV-KK/2007 tanggal 28 Februari 2007
40	Sulawesi Tengah	TWA Wera	SK.47/IV-SET/2013 tanggal 28 Februari 2013
41	Kalimantan Timur	TWA Pulau Sangalaki	SK.178/IV-KKBHL/2014 tanggal 5 September 2014
42	NTB	TWA Pelangan	SK.11/IV-SET/2013 tanggal 15 Januari 2013
43	Jawa Barat	TWA Kawah Gunung Tangkuban Perahu	Dirjen PHKA No. SK. 63/IV-KK/2008 tanggal 18 Juni 2008 dan SK.76/KSDAE/SET/KSA.0/2/2018 tanggal 5 Februari 2018
44	NTB	TWA Kerandangan	SK.164/IV-KK/2007 tanggal 30 Juli 2007
45	DI Yogyakarta	SM Paliyan	SK.224/KSDAE/SET/KUM.1/7/2016 tanggal 29 Juli 2016
46	Jawa Timur	CA Saobi	SK.245/KSDAE/SET/KSA.0/8/2016 tanggal 31 Agustus 2016
47	Papua Barat	TWA Gunung Meja	SK.204/IV-KKBHL/2014 tanggal 24 Oktober 2014
48	Gorontalo	CA Panua	SK.254/KSDAE-SET/2015 tanggal 4 November 2015
49	Sulawesi Tenggara	TWA Tirta Rimba/Air Jatuh	SK.287/KSDAE-SET/2015 tanggal 11 Desember 2015
50	Jawa Barat	Tahura Ir. H. Juanda	SK. 163/KSDAE/SET/KSA.0/4/2017 tanggal 5 April 2017
51	Jawa Timur	TWA Gunung Baung	SK.2/IV-KK/ 2010 tanggal 5 Januari 2010
52	Sumatera Utara	TWA Sicike-cike	SK.134/KSDAE/SET/KSDAE.0/5/2016 tanggal 12 Mei 2016
53	Kalimantan Tengah	TWA Bukit Tangkiling	SK.264/KSDAE/SET/KSA.0/9/2016 tanggal 20 September 2016

No	Provinsi	Kawasan Konservasi	Pengesahan Blok
54	Jawa Barat	TWA Kawah Kamojang	SK.255/KSDAE/SET/KSA.0/9/2016 tanggal 13 September 2016 dan SK.215/KSDAE/SET/KSA.0/5/2018 tanggal 16 Mei 2018
55	Sumatera Barat	TWA Rimbo Panti	SK.165/KSDAE/SET/KSA.0/6/2016 tanggal 13 Juni 2016
56	Sulawesi Utara	TWA Batu Putih	SK.292/KSDAE-SET/2015 tanggal 11 Desember 2015
57	DI Yogyakarta	Tahura Bunder	SK.345/KSDAE-Set/2015 tanggal 31 Desember 2015
58	Sulawesi Utara	TWA Batu Angus	SK.293/KSDAE-SET/2015 tanggal 11 Desember 2015
59	Nusa Tenggara Timur	TWA Camplong	SK.78/KSDAE/SET/KSADE.0/3/2016 tanggal 14 Maret 2016
60	Sulawesi Utara	CA Gunung Lokon	SK. 50/KSDAE/SET/KSDAE.0/2/2016 tanggal 16 Februari 2016
61	Sulawesi Selatan	Tahura Abdul Latief (Sinjai)	SK.257/KSDAE/SET/KSA.0/9/2016 tanggal 13 September 2016
62	Bengkulu	TWA Pantai Panjang dan Pulau Baai	SK.138/IV-SET/2014 tanggal 24 Juni 2014
63	NTB	TWA Danau Rawa Taliwang	Dirjen PHKA No. SK.4/IV-SET/2015 tanggal 7 Januari 2015
64	Kalimantan Barat	TWA Sungai Liku	SK.249/KSDAE/SET/KSA/0/9/2016 tanggal 13 September 2016
65	Kepulauan Riau	TWA Muka Kuning	SK.149/KSDAE/SET/KSDAE.0/5/2016 tanggal 20 Mei 2016 direvisi SK.344/KSDAE/SET/KSA.0/9/2018 tanggal 6 September 2018
66	NTB	TWA Tanjung Tampa	SK.121/IV-SET/2013 tanggal 17 Juli 2013 dan SK.128/KSDAE/SET/KSA.0/4/2019 tanggal 15 April 2019
67	Papua Barat	TWA Sorong	SK.203/IV-KKBHL/2014 tanggal 14 Oktober 2014
68	Bali	Tahura Ngurah Rai	SK.255/KSDAE-SET/201 tanggal 6 November 2015
69	NTB	TWA Gunung Tunak	Dirjen PHKA No. SK.193/IV-KBHL/ 2013 tanggal 6 Sept 2013
70	Sulawesi Selatan	TWA Lejja	SK.140/IV-SET/2015 tanggal 25 Mei 2015
71	Kalimantan Selatan	TWA Pleihari Tanah Laut	SK.210/KSDAE/SET/KUM.1/7/2016 tanggal 20 Juli 2016
72	Banten	Tahura Banten	SK. 46/KSDAE/SET/KSDAE.2/2/2016 tanggal 12 Februari 2016
73	Papua	TWA Teluk Youtefa	SK.157/IV-SET/2015 tanggal 1 Juni 2015
74	Bali	TWA Gunung Batur Bukit Payang	SK. 41/KSDAE/SET/KSDAE.0/2/2016 tanggal 11 Februari 2016
75	Sulawesi Selatan	TWA Danau Mahalona	SK.206/KSDAE/SET/KSA.0/5/2017 tanggal 31 Mei 2017
76	Nusa Tenggara Timur	TWA Manipo	SK.83/KSDAE/SET/KSDAE.0/3/2016 tanggal 14 Maret 2016
77	Kalimantan Tengah	TWA Tanjung Keluang	SK.141/KSDAE/SET/KSDAE.0/5/2016 tanggal 18 Mei 2016
78	NTB	TWA Pulau Satonda	SK.57/IV-KK/2006 tanggal 12 April 2006 dan SK.379/KSDAE/SET/KSA.0/9/2016 tanggal 30 September 2016

No	Provinsi	Kawasan Konservasi	Pengesahan Blok
79	NTB	TWA Bangko Bangko	SK.179/IV-KK/2010 tanggal 11 November 2010
80	Sulawesi Selatan	TB Komara	SK.59/IV-KKBHL/2013 tanggal 18 Maret 2013
81	Sulawesi Selatan	SM Komara	SK.162/KSDAE/SET/KSA.0/4/2017 tanggal 5 april 2017
82	Gorontalo	CA Tanjung Panjang	SK. 39/KSDAE/SET/KSDAE.0/2/2016 tanggal 11 Februari 2016
83	Kalimantan Selatan	SM Kuala Lupak	SK.125/KSDAE/SET/KSA.0/3/2017 tanggal 16 Maret 2017
84	Kalimantan Barat	CA Gunung Raya Pasi	SK.256/KSDAE/SET/KSA.0/9/2016 tanggal 13 September 2016
85	Sulawesi Selatan	TWA Cani Sirenreng	SK.61/IV-KKBHL/2014 tanggal 19 Maret 2014
86	Jawa Timur	SM Pulau Bawean	SK.164/IV-Set/2014 tanggal 14 Agustus 2014 dan SK.484/IV-Set/2014 tanggal 22 Desember 2017
87	Lampung	CAL Bukit Barisan Selatan	Dirjen PHKA No.SK. 80/IV-KKBHL/2014 tanggal 25 Maret 2014
88	Sulawesi Tenggara	TWA Mangolo	SK.269/KSDAE-SET/2015 tanggal 30 November 2015
89	Jambi	CA Hutan Bakau Pantai Timur	SK.13/KSDAE/SET/KSDAE.01/1/2016 tanggal 22 Januari 2016
90	Sulawesi Tengah	CA Pangi Binangga	SK. 430/KSDAE/SET/KSA.0/12/2016 tanggal 28 Desember 2016
91	Sulawesi Utara	SM Gunung Manembonembo	SK. 42/KSDAE/SET/SET/KSDAE.0/2016 tanggal 11 Februari 2016
92	Aceh	TWA Pulau Weh	SK. 38/KSDAE/SET/KSDAE.0/2/2016 tanggal 11 Februari 2016
93	Sulawesi Utara	CA Gunung Dua Sudara	SK.17/KSDAE/SET/KSDAE.3/1/2016 tanggal 22 januari 2016
94	Nusa Tenggara Timur	TWA Tujuh Belas Pulau	SK.96/KSDAE/SET/KSDAE.0/3/2016 tanggal 22 Maret 2016
95	Sulawesi Tenggara	Tahura Murhum (Nipania)	SK.289/KSDAE-SET/2015 tanggal 11 Desember 2015
96	Jawa Barat	SM Cikepuh	SK.342/KSDAE-Set/2015 tanggal 31 Desember 2015
97	Papua Barat	TWA Beriat	SK. 54/KSDAE/SET/KSA.0/1/2017 tanggal 30 Januari 2017
98	Sulawesi Tengah	SM Bakiriang	SK. 431/KSDAE/SET/KSA.0/12/2016 tanggal 28 Desember 2016
99	Kalimantan Barat	CA Muara Kendawangan	SK.271/KSDAE/SET/KSA.0/9/2016 tanggal 20 September 2016
100	Jawa Timur	SM Dataran Tinggi Yang	SK.394/KSDAE/SET/KSA.0/9/2016 tanggal 30 September 2016
101	Kepulauan Riau	TB Pulau Rempang	SK.179/IV-KKBHL/2013 tanggal 3 Juli 2013
102	Sulawesi Utara	CA Gunung Ambang	SK.55/KSDAE/SET/KSDAE.0/2/2016 tanggal 19 Februari 2016
103	Riau	SM Bukit Batu	SK.180/KSDAE/SET/KSA.0/6/2016 tanggal 23 Juni 2016
104	Kalimantan Barat	TWA Gunung Melintang	SK.355/KSDAE/SET/KSA.0/9/2016 tanggal 30 September 2016
105	Nusa Tenggara Barat	TB Pulau Moyo	SK.201/KSDAE/SET/KSA.0/5/2017 tanggal 23 Juli 2017

No	Provinsi	Kawasan Konservasi	Pengesahan Blok
106	Sumatera Selatan	SM Bentayan	SK.198/KSDAE/SET/KSA.0/7/2016 tanggal 20 Juli 2016
107	Sulawesi Utara	SM Karakelang	SK.244/KSDAE-SET/2015 tanggal 20 Oktober 2015
108	Sulawesi Selatan	TWA Danau Matano	No.SK.141/IV-SET/2015 tanggal 25 Mei 2015
109	Jawa Timur	Tahura R. Soeryo	SK.258/KSDAE/SET/KSA.0/9/2016 tanggal 13 September 2016
110	Papua	CA Pegunungan Cycloops	SK. 448/KSDAE/SET/KSA.0/12/2016 tanggal 30 Desember 2016
111	Nusa Tenggara Timur	TWA Ruteng	SK.208/KSDAE/SET/KSA.0/7/2016 tanggal 20 Juli 2016
112	Sulawesi Tengah	CA Gunung Tinombala	SK.340/KSDAE-Set/2015 tanggal 31 Desember 2015
113	Sulawesi Tenggara	TWA Kepulauan Padamarang	SK.140/IV-SET/2013 tanggal 19 April 2013 dan SK.336/KSDAE/SET/KSA.0/9/2016 tanggal 30 September 2016
114	Sulawesi Tenggara	SM Tanjung Peropa	SK.288/KSDAE-SET/2015 tanggal 11 Desember 2015
115	Sumatera Selatan	SM Dangku	SK.199/KSDAE/SET/KUM.0/7/2016 tanggal 20 Juli 2016
116	Gorontalo	SM Nantu	SK.243/KSDAE-SET/2015 tanggal 20 Oktober 2015
117	Sulawesi Tengah	CA Gunung Sojol	SK.296/KSDAE-SET/2015 tanggal 18 Desember 2015
118	Nusa Tenggara Timur	TWA Gugus Pulau Teluk Maumere	SK.95/KSDAE/SET/KSDAE.0/3/2016 tanggal 22 maret 2016
119	Sulawesi Tenggara	TWA Teluk Lasolo	SK.286/KSDAE-SET/2015 tanggal 11 Desember 2015 dan SK.343/KSDAE/SET/KSA.0/9/2016 tanggal 30 September 2016
120	Aceh	TB Lingga Isaq	SK.5/IV-KKBHL/2015 tanggal 7 Januari 2015
121	Sumatera Selatan	SM Padang Sugihan	SK.201/KSDAE/SET/KUM.1/7/2016 tanggal 20 Juli 2016
122	Riau	SM Kerumutan	SK.170/KSDAE/SET/KSA.0/6/2016 tanggal 15 Juni 2016
123	Kalimantan Barat	CA Nyiut Penrissen	SK. 397/KSDAE/SET/KSA.0/9/2016 tanggal 30 September 2016
124	Sulawesi Tengah	CA Morowali	SK. 440/KSDAE/SET/KSA.0/12/2016 tanggal 29 Desember 2016
125	Aceh	TWA Kepulauan Banyak	SK.162/KSDAE/SET/KSDAE.0/6/2016 tanggal 9 Juni 2016
126	Sulawesi Tengah	SM Tanjung Santigi	SK.446/KSDAE/SET/KSA.0/12/2016 tanggal 30 Desember 2016
127	Sulawesi Selatan	CA Kalaena	SK.268/KSDAE/SET/KSA.0/7/2017 tanggal 28 Juli 2017
128	Lampung	Tahura Wan Abdul Rahman	SK. 285 /KSDAE/SET/KSA.0/8/2017 tanggal 14 Agustus 2017
129	Sulawesi Tenggara	CA Lamedae	SK.336/KSDAE/SET/KSA.0/9/2017 tanggal 25 September 2017
130	Sulawesi Tenggara	SM Tanjung Amolengo	SK.383/KSDAE/SET/KSA.0/10/2017 tanggal 27 Oktober 2017
131	Sulawesi Tenggara	SM Tanjung Batikolo	SK.375/KSDAE/SET/KSA.0/10/2017 tanggal 25 Oktober 2017

No	Provinsi	Kawasan Konservasi	Pengesahan Blok
132	Sulawesi Tenggara	CA Kakenauwe	SK.384/KSDAE/SET/KSA.0/10/2017 tanggal 27 Oktober 2017
133	Nusa Tenggara Barat	CA Pulau Sangiang	SK.369/KSDAE/SET/KSA.0/10/2017 tanggal 20 Oktober 2017
134	Jawa Tengah	TWA Guci	SK.367/KSDAE/SET/KSA.0/10/2017 tanggal 20 Oktober 2017
135	Aceh	TWA Janthoi	SK.399/KSDAE/SET/KSA.0/10/2017 tanggal 3 November 2017
136	Nusa Tenggara Timur	SM Harlu	SK.400/KSDAE/SET/KSA.0/10/2017 tanggal 3 November 2017
137	Kalimantan Selatan	SM Pleihari Tanah Laut	SK.402/KSDAE/SET/KSA.0/11/2017 tanggal 13 November 2017
138	Nusa Tenggara Barat	TWA Semongkat	SK.406/KSDAE/SET/KSA.0/11/2017 tanggal 17 November 2017
139	Jawa Tengah	CA Bekutuk	SK.407/KSDAE/SET/KSA.0/11/2017 tanggal 17 November 2017
140	Nusa Tenggara Timur	SM Ale Aisio	SK.405/KSDAE/SET/KSA.0/11/2017 tanggal 17 November 2017
141	Kalimantan Selatan	SM Pulau Kaget	SK.403/KSDAE/SET/KSA.0/11/2017 tanggal 13 November 2017
142	Papua	CA Tanjung Wiay	SK.423/KSDAE/SET/KSA.0/11/2017 tanggal 22 November 2017
143	Nusa Tenggara Timur	TWA Teluk Kupang	SK.424/KSDAE/SET/KSA.0/11/2017 tanggal 22 November 2017
144	Jawa Tengah	CA Cabak I/II	SK.419/KSDAE/SET/KSA.0/11/2017 tanggal 22 November 2017
145	Sulawesi Tenggara	SM Buton Utara	SK.421/KSDAE/SET/KSA.0/11/2017 tanggal 22 November 2017
146	Kalimantan Selatan	CA Gunung Kentawan	SK.420/KSDAE/SET/KSA.0/11/2017 tanggal 22 November 2017
147	Papua	CA Pulau Supiori	SK.422/KSDAE/SET/KSA.0/11/2017 tanggal 22 November 2017
148	Riau	SM Bukit Rimbang Bukit Baling	SK.439/KSDAE/SET/KSA.0/12/2017 tanggal 5 Desember 2017
149	Riau	SM Giam Siak Kecil	SK.449/KSDAE/SET/KSA.0/12/2017 tanggal 14 Desember 2017
150	Riau	TWA Sungai Dumai	SK.452/KSDAE/SET/KSA.0/12/2017 tanggal 15 Desember 2017
151	Jawa Tengah	CA Keling I abc	SK.458/KSDAE/SET/KSA.0/12/2017 tanggal 18 Desember 2017
152	Jawa Tengah	CA Keling II/III	SK.457/KSDAE/SET/KSA.0/12/2017 tanggal 18 Desember 2017
153	Riau	TWA Buluh Cina	SK.460/KSDAE/SET/KSA.0/12/2017 tanggal 18 Desember 2017
154	Jawa Tengah	CA Kembang	SK.465/KSDAE/SET/KSA.0/12/2017 tanggal 19 Desember 2017
155	Jawa Tengah	CA Gunung Celering	SK.466/KSDAE/SET/KSA.0/12/2017 tanggal 19 Desember 2017
156	Jawa Timur	CA Pulau Bawean	SK.501/KSDAE/SET/KSA.0/12/2017 tanggal 29 Desember 2017
157	Kalimantan Selatan	CA Teluk Kelumpang, Selat Laut dan Selat Sebuku	SK.506/KSDAE/SET/KSA.0/12/2017 tanggal 29 Desember 2017
158	Jawa Barat	CA Gunung Papandayan	SK.23/KSDAE/SET/KSA.0/1/2018 tanggal 17 Januari 2018

No	Provinsi	Kawasan Konservasi	Pengesahan Blok
159	Bengkulu	CA Sungai Baheuwu	SK.24/KSDAE/SET/KSA.0/1/2018 tanggal 17 Januari 2018
160	Bengkulu	CA Teluk Klowe	SK.25/KSDAE/SET/KSA.0/1/2018 tanggal 17 Januari 2018
161	Jawa Barat	CA Leuweung Sancang	SK.26/KSDAE/SET/KSA.0/1/2018 tanggal 17 Januari 2018
162	Bengkulu	CA Talang Ulu I	SK.13/KSDAE/SET/KSA.0/1/2018 tanggal 16 Januari 2018
163	Bengkulu	CA Talang Ulu II	SK.19/KSDAE/SET/KSA.0/1/2018 tanggal 16 Januari 2018
164	Jawa Barat	TB Masigit Kareumbi	SK.4/KSDAE/SET/KSA.0/1/2018 tanggal 16 Januari 2018
165	Sumatera Barat	SM Malampah Alahan Panjang	SK.15/KSDAE/SET/KSA.0/1/2018 tanggal 16 Januari 2018
166	Jawa Barat	CA Gunung Burangrang	SK.8/KSDAE/SET/KSA.0/1/2018 tanggal 16 Januari 2018
167	Bengkulu	TWA Bukit Kaba	SK.9/KSDAE/SET/KSA.0/1/2018 tanggal 16 Januari 2018
168	Bengkulu	CA Kioyo I dan II	SK.14/KSDAE/SET/KSA.0/1/2018 tanggal 16 Januari 2018
169	Sumatera Barat	TWA Singgalang Tandikat	SK.21/KSDAE/SET/KSA.0/1/2018 tanggal 16 Januari 2018
170	Jawa Barat	TWA Gunung Guntur	SK.20/KSDAE/SET/KSA.0/1/2018 tanggal 16 Januari 2018
171	Jawa Barat	SM Sindangkerta	SK.3/KSDAE/SET/KSA.0/1/2018 tanggal 16 Januari 2018
172	Bengkulu	CA Taba Penajung I	SK.16/KSDAE/SET/KSA.0/1/2018 tanggal 16 Januari 2018
173	Bengkulu	CA Taba Penajung II	SK.29/KSDAE/SET/KSA.0/1/2018 tanggal 17 Januari 2018
174	Nusa Tenggara Timur	TB Bena	SK.6/KSDAE/SET/KSA.0/1/2018 tanggal 16 Januari 2018
175	Jawa Barat	CA Gunung Jagat	SK.43/KSDAE/SET/KSA.0/1/2018 tanggal 25 Januari 2018
176	Nusa Tenggara Timur	CA Wae Wuul	SK.35/KSDAE/SET/KSA.0/1/2018 tanggal 22 Januari 2018
177	Bengkulu	CA Pagar Gunung III	SK.32/KSDAE/SET/KSA.0/1/2018 tanggal 22 Januari 2018
178	Bengkulu	CA Pagar Gunung IV	SK.36/KSDAE/SET/KSA.0/1/2018 tanggal 22 Januari 2018
179	Bengkulu	CA Pagar Gunung V	SK.38/KSDAE/SET/KSA.0/1/2018 tanggal 22 Januari 2018
180	Maluku	TWA Pulau Marsegu	SK.34/KSDAE/SET/KSA.0/1/2018 tanggal 22 Januari 2018
181	Jawa Tengah	CA Pantodomas	SK.33/KSDAE/SET/KSA.0/1/2018 tanggal 22 Januari 2018
182	Jawa Tengah	CA Gebugan	SK.37/KSDAE/SET/KSA.0/1/2018 tanggal 22 Januari 2018
183	Sulawesi Tengah	TWA Bancea	SK.32/KSDAE/SET/KSA.0/1/2018 tanggal 22 Januari 2018
184	Bengkulu	TB Gunung Nanua	SK.36/KSDAE/SET/KSA.0/1/2018 tanggal 22 Januari 2018
185	Jawa Barat	CA Gunung Simpang	SK.38/KSDAE/SET/KSA.0/1/2018 tanggal 22 Januari 2018
186	Nusa Tenggara Timur	CA Hutan Bakau Maubesi	SK.34/KSDAE/SET/KSA.0/1/2018 tanggal 22 Januari 2018
187	Maluku	SM Pulau Kassa	SK.33/KSDAE/SET/KSA.0/1/2018 tanggal 22 Januari 2018
188	Kalimantan Selatan	CA Sungai Lulan dan Sungai Bulan	SK.33/KSDAE/SET/KSA.0/1/2018 tanggal 22 Januari 2018

No	Provinsi	Kawasan Konservasi	Pengesahan Blok
189	Jawa Tengah	CA Wijaya Kusuma	SK.49/KSDAE/SET/KSA.0/1/2018 tanggal 29 Januari 2018
190	Nusa Tenggara Timur	SM Egon Ile Medo	SK.11/KSDAE/SET/KSA.0/1/2018 tanggal 16 Januari 2018
191	Aceh	SM Rawa Singkil	SK.7/KSDAE/SET/KSA.0/1/2018 tanggal 16 Januari 2018
192	Bengkulu	CA Tanjung Laksaha	SK.22/KSDAE/SET/KSA.0/1/2018 tanggal 17 Januari 2018
193	Jawa Tengah	CA Nusakambangan Barat	SK.44/KSDAE/SET/KSA.0/1/2018 tanggal 25 Januari 2018
194	Jawa Tengah	CA Karang Bolong	SK.70/KSDAE/SET/KSA.0/2/2018 tanggal 5 Februari 2018
195	Jawa Tengah	CA Sub Vak 18/C/19B	SK.64/KSDAE/SET/KSA.0/2/2018 tanggal 5 Februari 2018
196	Sumatera Barat	THR DR. Mohammad Hatta	SK.65/KSDAE/SET/KSA.0/2/2018 tanggal 5 Februari 2018
197	Jawa Barat	CA Gunung Tangkuban Perahu	SK.58/KSDAE/SET/KSA.0/2/2018 tanggal 5 Februari 2018
198	Maluku	SM Tanimbar	SK.57/KSDAE/SET/KSA.0/2/2018 tanggal 5 Februari 2018
199	Jawa Tengah	CA Sepakung	SK.62/KSDAE/SET/KSA.0/2/2018 tanggal 5 Februari 2018
200	Jawa Barat	TWA Gunung Tampomas	SK.63/KSDAE/SET/KSA.0/2/2018 tanggal 5 Februari 2018
201	Jawa Barat	TWA Gunung Pancar	SK.69/KSDAE/SET/KSA.0/2/2018 tanggal 5 Februari 2018
202	Riau	CA Bukit Bungkok	SK.61/KSDAE/SET/KSA.0/2/2018 tanggal 5 Februari 2018
203	Sulawesi Tenggara	CA Napabalano	SK.68/KSDAE/SET/KSA.0/2/2018 tanggal 5 Februari 2018
204	Jawa Tengah	CA Nusakambangan Timur	SK.67/KSDAE/SET/KSA.0/2/2018 tanggal 5 Februari 2018
205	Sulawesi Tengah	TWA Pulau Tokobae	SK.84/KSDAE/SET/KSA.0/2/2018 tanggal 20 Februari 2018
206	Bengkulu	CA Pagar Gunung I	SK.72/KSDAE/SET/KSA.0/2/2018 tanggal 5 Februari 2018
207	Bengkulu	CA Pagar Gunung II	SK.72/KSDAE/SET/KSA.0/2/2018 tanggal 5 Februari 2018
208	DI Yogyakarta	CA Imogiri	SK.85/KSDAE/SET/KSA.0/2/2018 tanggal 20 Februari 2018
209	Sumatera Selatan	SM Isau isau	SK.86/KSDAE/SET/KSA.0/2/2018 tanggal 20 Februari 2018
210	Jawa Timur	CA Curah Manis Sempolan I-VIII	SK.111/KSDAE/SET/KSA.0/3/2018 tanggal 2 Maret 2018
211	Banten	CA Rawa Danau	SK.114/KSDAE/SET/KSA.0/3/2018 tanggal 2 Maret 2018
212	Kalimantan Barat	TWA Gunung Asuansang	SK.118/KSDAE/SET/KSA.0/3/2018 tanggal 2 Maret 2018
213	Sulawesi Tengah	CA Gunung Dako	SK.120/KSDAE/SET/KSA.0/3/2018 tanggal 2 Maret 2018
214	Jawa Timur	CA Janggangan Rogojampi	SK.115/KSDAE/SET/KSA.0/3/2018 tanggal 2 Maret 2018
215	Jawa Timur	CA Watangan Puger	SK.113/KSDAE/SET/KSA.0/3/2018 tanggal 2 Maret 2018
216	Bangka Belitung	TWA Jering Menduyung	SK.103/KSDAE/SET/KSA.0/3/2018 tanggal 2 Maret 2018

No	Provinsi	Kawasan Konservasi	Pengesahan Blok
217	Papua Barat	CA Waigeo Barat	SK.106/KSDAE/SET/KSA.0/3/2018 tanggal 2 Maret 2018
218	Jawa Barat	CA Dungus Iwul	SK.119/KSDAE/SET/KSA.0/3/2018 tanggal 2 Maret 2018
219	Nusa Tenggara Barat	TWA Pulau Moyo	SK.102/KSDAE/SET/KSA.0/3/2018 tanggal 2 Maret 2018
220	Jawa Barat	TWA Cimanggu	SK.107/KSDAE/SET/KSA.0/3/2018 tanggal 2 Maret 2018
221	Papua Barat	CA Waigeo Timur	SK.117/KSDAE/SET/KSA.0/3/2018 tanggal 2 Maret 2018
222	Kalimantan Selatan	CA Teluk Pamukan	SK.116/KSDAE/SET/KSA.0/3/2018 tanggal 2 Maret 2018
223	Sulawesi Tengah	TB Landusa Tomata	SK.108/KSDAE/SET/KSA.0/3/2018 tanggal 2 Maret 2018
224	Jawa Barat	CA Bojonglarang Jayanti	SK.109/KSDAE/SET/KSA.0/3/2018 tanggal 2 Maret 2018
225	Kalimantan Barat	TWA Gunung Dungan/Gunung Batu	SK.105/KSDAE/SET/KSA.0/3/2018 tanggal 2 Maret 2018
226	Sulawesi Tengah	CA Pamona	SK.104/KSDAE/SET/KSA.0/3/2018 tanggal 2 Maret 2018
227	Sulawesi Tengah	SM Pulau Pasoso	SK.101/KSDAE/SET/KSA.0/3/2018 tanggal 2 Maret 2018
228	Bali	TWA Sangeh (RTK.21)	SK.181/KSDAE/SET/KSA.0/4/2018 tanggal 19 April 2018
229	Jawa Timur	CA Manggis Gadungan	SK.180/KSDAE/SET/KSA.0/4/2018 tanggal 19 April 2018
230	Bali	TWA Panelokan	SK.175/KSDAE/SET/KSA.0/4/2018 tanggal 16 April 2018
231	Bali	TWA Danau Buyan Danau Tamblingan (RTK.4)	SK.167/KSDAE/SET/KSA.0/4/2018 tanggal 16 April 2018 dan SK.484/KSDAE/SET/KSA.0/11/2019 tanggal 18 November 2019
232	Jawa Barat	CA Yan Lapa	SK.209/KSDAE/SET/KSA.0/5/2018 tanggal 14 Mei 2018
233	Bangka Belitung	THR Bukit Mangkol	SK.206/KSDAE/SET/KSA.0/5/2018 tanggal 14 Mei 2018
234	Sulawesi Utara	TWA Gunung Ambang	SK.189/KSDAE/SET/KSA.0/4/2018 tanggal 25 April 2018
235	Jawa Timur	CA Gunung Picis	SK.190/KSDAE/SET/KSA.0/4/2018 tanggal 25 April 2018
236	Jawa Timur	CA Pulau Noko dan Nusa	SK.202/KSDAE/SET/KSA.0/5/2018 tanggal 4 Mei 2018
237	Jawa Timur	CA Gunung Sigogor	SK.191/KSDAE/SET/KSA.0/4/2018 tanggal 25 April 2018
238	Jawa Timur	CA Ceding	SK.192/KSDAE/SET/KSA.0/4/2018 tanggal 25 April 2018
239	Jawa Timur	CA Besowo Gadungan	SK.193/KSDAE/SET/KSA.0/4/2018 tanggal 25 April 2018
240	Sulawesi Tenggara	SM Lambusango	SK.168/KSDAE/SET/KSA.0/4/2018 tanggal 16 April 2018
241	Papua	TWA Nabire	SK.222/KSDAE/SET/KSA.0/5/2018 tanggal 21 Mei 2018
242	DI Yogyakarta	TWA Batu Gamping	SK.235/KSDAE/SET/KSA.0/5/2018 tanggal 23 Mei 2018

No	Provinsi	Kawasan Konservasi	Pengesahan Blok
243	Jawa Barat	CA Gunung Tilu	SK.224/KSDAE/SET/KSA.0/5/2018 tanggal 21 Mei 2018
244	Jawa Barat	CA Tjigenteng Tjipanji	SK.233/KSDAE/SET/KSA.0/5/2018 tanggal 23 Mei 2018
245	Jawa Barat	CAL Leuweung Sancang	SK.240/KSDAE/SET/KSA.0/5/2018 tanggal 25 Mei 2018
246	Papua	CA Pegunungan Yapen Tengah	SK.223/KSDAE/SET/KSA.0/5/2018 tanggal 21 Mei 2018
247	DI Yogyakarta	CA Batu Gamping	SK.225/KSDAE/SET/KSA.0/5/2018 tanggal 21 Mei 2018
248	Jawa Barat	TWA Papandayan Gn Drajat	SK.214/KSDAE/SET/KSA.0/5/2018 tanggal 16 Mei 2018
249	Papua	TWA Supiori	SK.265/KSDAE/SET/KSA.0/6/2018 tanggal 22 Juni 2018
250	Sumatera Barat	TWA Gunung Marapi	SK.276/KSDAE/SET/KSA.0/6/2018 tanggal 28 Juni 2018
251	Maluku	CA Pulau Nustaram	SK.275/KSDAE/SET/KSA.0/6/2018 tanggal 28 Juni 2018
252	Maluku	CA Pulau Angwarmase	SK.273/KSDAE/SET/KSA.0/6/2018 tanggal 28 Juni 2018
253	Maluku	CA Pulau Nustowar	SK.282/KSDAE/SET/KSA.0/7/2018 tanggal 5 Juli 2018
254	Jawa Timur	CA Jagangan Rogojampi II	SK.311/KSDAE/SET/KSA.0/8/2018 tanggal 16 Agustus 2018
255	Bali	CA Batukau	SK.314/KSDAE/SET/KSA.0/8/2018 tanggal 16 Agustus 2018
256	Sulawesi Utara	THR Gunung Tumpa H.V. Worang	SK.343/KSDAE/SET/KSA.0/9/2018 tanggal 6 September 2018
257	Kalimantan Timur	THR Lati Petangis	SK.345/KSDAE/SET/KSA.0/9/2018 tanggal 6 September 2018
258	Sumatera Barat	SM Tarusan Arau Hilir	SK.384/KSDAE/SET/KSA.0/10/2018 tanggal 15 Oktober 2018
259	Sumatera Barat	SM Barisan	SK.383/KSDAE/SET/KSA.0/10/2018 tanggal 15 Oktober 2018
260	Sumatera Barat	CA Baringin Sati	SK.389/KSDAE/SET/KSA.0/10/2018 tanggal 15 Oktober 2018
261	Jambi	THR Sultan Thaha Syaifuddin	SK.385/KSDAE/SET/KSA.0/10/2018 tanggal 15 Oktober 2018
262	Bangka Belitung	THR Gunung Menumbing	SK.409/KSDAE/SET/KSA.0/11/2018 tanggal 22 November 2018
263	Riau	SM Tasik Besar Serkap	SK.418/KSDAE/SET/KSA.0/11/2018 tanggal 29 November 2018
264	Riau	SM Tasik Serkap	SK.417/KSDAE/SET/KSA.0/11/2018 tanggal 29 November 2018
265	Riau	CA Pulau Berkey	SK.420/KSDAE/SET/KSA.0/11/2018 tanggal 30 November 2018
266	Riau	SM Tasik Belat	SK.438/KSDAE/SET/KSA.0/12/2018 tanggal 20 Desember 2018
267	Sumatera Barat	TWA Gunung Sago Malintang	SK.448/KSDAE/SET/KSA.0/12/2018 tanggal 31 Desember 2018
268	Sumatera Utara	SM Karang Gading Langkat Timur	SK.419/KSDAE/SET/KSA.0/11/2018 tanggal 29 November 2018
269	Jawa Barat	CA Talaga Patengan	SK.7/KSDAE/SET/KSA.0/1/2019 tanggal 10 Januari 2019

No	Provinsi	Kawasan Konservasi	Pengesahan Blok
270	Riau	SM Balai Raja	SK.5/KSDAE/SET/KSA.0/1/2019 tanggal 10 Januari 2019
271	Riau	SM Tasik Tanjung Padang	SK.6/KSDAE/SET/KSA.0/1/2019 tanggal 10 Januari 2019
272	Kalimantan Timur	CA Padang Luway	SK.12/KSDAE/SET/KSA.0/1/2019 tanggal 16 Januari 2019
273	Kalimantan Timur	SM Pulau Semama	SK.10/KSDAE/SET/KSA.0/1/2019 tanggal 16 Januari 2019
274	Riau	SM PLG Sebang	SK.13/KSDAE/SET/KSA.0/1/2019 tanggal 16 Januari 2019
275	Jawa Barat	CA Yunghun	SK.21/KSDAE/SET/KSA.0/1/2019 tanggal 23 Januari 2019
276	Kalimantan Timur	CA Muara Kaman Sedulang	SK.24/KSDAE/SET/KSA.0/1/2019 tanggal 31 Januari 2019
277	Sulawesi Selatan	CA Faruhumpenai	SK.33/KSDAE/SET/KSA.0/2/2019 tanggal 6 Februari 2019
278	Kalimantan Tengah	SM Lamandau	SK.34/KSDAE/SET/KSA.0/2/2019 tanggal 7 Februari 2019
279	Aceh	THR Pocut Meurah Intan	SK.78/KSDAE/SET/KSA.0/3/2019 tanggal 13 Maret 2019
280	Bengkulu	CA Pasar Talo	SK.79/KSDAE/SET/KSA.0/3/2019 tanggal 13 Maret 2019
281	Bengkulu	CA Seluma	SK.74/KSDAE/SET/KSA.0/3/2019 tanggal 6 Maret 2019
282	Kalimantan Tengah	CA Bukit Sapat Hawung	SK.94/KSDAE/SET/KSA.0/3/2019 tanggal 28 Maret 2019
283	Nusa Tenggara Barat	THR Nuraksa	SK.73/KSDAE/SET/KSA.0/3/2019 tanggal 6 Maret 2019
284	Sulawesi Tengah	THR Suawesi Tengah	SK.95/KSDAE/SET/KSA.0/3/2019 tanggal 28 Maret 2019
285	Jawa Tengah	CA Peson Subah I	SK.109/KSDAE/SET/KSA.0/4/2019 tanggal 4 April 2019
286	Jawa Tengah	CA Bantarbolang	SK.112/KSDAE/SET/KSA.0/4/2019 tanggal 4 April 2019
287	Jawa Tengah	CA Kecubung Ulolanang	SK.110/KSDAE/SET/KSA.0/4/2019 tanggal 4 April 2019
288	Jawa Tengah	CA Telogo Dringo	SK.111/KSDAE/SET/KSA.0/4/2019 tanggal 4 April 2019
289	Jawa Tengah	CA Pager Wunung Darupono	SK.124/KSDAE/SET/KSA.0/4/2019 tanggal 15 April 2019
290	Jawa Tengah	CA Moga	SK.125/KSDAE/SET/KSA.0/4/2019 tanggal 15 April 2019
291	Jawa Tengah	CA Curug Bengkawah	SK.119/KSDAE/SET/KSA.0/4/2019 tanggal 15 April 2019
292	Jawa Tengah	CA Peson Subah II	SK.122/KSDAE/SET/KSA.0/4/2019 tanggal 10 April 2019
293	Jawa Tengah	CA Pringombo I	SK.120/KSDAE/SET/KSA.0/4/2019 tanggal 10 April 2019
294	Jawa Tengah	CA Pringombo II	SK.120/KSDAE/SET/KSA.0/4/2019 tanggal 10 April 2019
295	Bengkulu	TWA Danau Tes	SK.168/KSDAE/SET/KSA.0/5/2019 tanggal 6 Mei 2019
296	Bengkulu	TWA Air Hitam	SK.167/KSDAE/SET/KSA.0/5/2019 tanggal 6 Mei 2019

No	Provinsi	Kawasan Konservasi	Pengesahan Blok
297	Jawa Tengah	CA Telogo Sumurup	SK.152/KSDAE/SET/KSA.0/4/2019 tanggal 24 April 2019
298	Bengkulu	CA Pasar Ngalam	SK.163/KSDAE/SET/KSA.0/5/2019 tanggal 3 Mei 2019
299	Bengkulu	CA Mukomuko	SK.164/KSDAE/SET/KSA.0/5/2019 tanggal 3 Mei 2019
300	Kalimantan Tengah	THR Lapak Jaru	SK.188/KSDAE/SET/KSA.0/5/2019 tanggal 14 Mei 2019
301	Jawa Timur	CA Gunung Abang	SK.218/KSDAE/SET/KSA.0/5/2019 tanggal 31 Mei 2019
302	Jawa Timur	SM Pulau Nusa Barung	SK.217/KSDAE/SET/KSA.0/5/2019 tanggal 31 Mei 2019
303	Jawa Barat	SM Gunung Sawal	SK.220/KSDAE/SET/KSA.0/5/2019 tanggal 31 Mei 2019
304	Sumatera Utara	CA Martelu Purba	SK.204/KSDAE/SET/KSA.0/5/2019 tanggal 24 Mei 2019
305	Sumatera Utara	SM Barumon	SK.221/KSDAE/SET/KSA.0/5/2019 tanggal 31 Mei 2019
306	Sumatera Utara	TB Pulau Pini	SK.198/KSDAE/SET/KSA.0/5/2019 tanggal 24 Mei 2019
307	Sumatera Selatan	SM Gunung Raya	SK.222/KSDAE/SET/KSA.0/5/2019 tanggal 31 Mei 2019
308	Sumatera Utara	TWA Deleng Lancuk	SK. 235 /KSDAE/SET/KSA.0/5/2019 tanggal 10 Juni 2019
309	Sumatera Utara	CA Dolok Saut	SK.234 /KSDAE/SET/KSA.0/6/2019 tanggal 10 Juni 2019
310	Sumatera Utara	CA Batu Gajah	SK.233 /KSDAE/SET/KSA.0/5/2019 tanggal 24 Mei 2019
311	Sumatera Utara	CA Sibolangit	SK.199 /KSDAE/SET/KSA.0/5/2019 tanggal 24 Mei 2019
312	Sulawesi Tengah	SM Pulau Dolangan	SK.197 /KSDAE/SET/KSA.0/5/2019 tanggal 24 Mei 2019
313	Jawa Timur	CA Pancur Ijen I	SK.219 /KSDAE/SET/KSA.0/5/2019 tanggal 31 Mei 2019
314	Jawa Timur	CA Pancur Ijen II	SK.219 /KSDAE/SET/KSA.0/5/2019 tanggal 31 Mei 2019
315	Sumatera Utara	TWA Sijaba Hutaginjang	SK.185 /KSDAE/SET/KSA.0/5/2019 tanggal 14 Mei 2019
316	Sumtera Utara	CA Aek Liang Balik	SK.207 /KSDAE/SET/KSA.0/5/2019 tanggal 24 Mei 2019
317	Sumatera Utara	THR Bukit Barisan	SK.200 /KSDAE/SET/KSA.0/5/2019 tanggal 24 Mei 2019
318	Banten	TWA Pulau Sangiang	SK.230 /KSDAE/SET/KSA.0/6/2019 tanggal 14 Juni 2019
319	Banten	CA Pulau Dua	SK.243/KSDAE/SET/KSA.0/6/2019 tanggal 14 Juni 2019
320	Jawa Barat	CA Sukawayana	SK. 245/KSDAE/SET/KSA.0/6/2019 tanggal 14 Juni 2019
321	Sumatera Utara	SM Siranggas	SK.246 /KSDAE/SET/KSA.0/6/2019 tanggal 14 Juni 2019
322	Nusa Tenggara Timur	CA Watu Ata	SK.268/KSDAE/SET/KSA.0/6/2019 tanggal 14 Juni 2019
323	Jawa Barat	CA Takokak	SK.247 /KSDAE/SET/KSA.0/6/2019 tanggal 14 Juni 2019

No	Provinsi	Kawasan Konservasi	Pengesahan Blok
324	Banten	CA Gunung Tukung Gede	SK.248 /KSDAE/SET/KSA.0/6/2019 tanggal 14 Juni 2019
325	Sumatera Utara	SM Dolok Surungan	SK.249 /KSDAE/SET/KSA.0/6/2019 tanggal 14 Juni 2019
326	Sumatera Utara	CA Dolok Sipirok	SK.250 /KSDAE/SET/KSA.0/6/2019 tanggal 14 Juni 2019
327	Jawa Timur	CA Goa Nglirip	SK.251 /KSDAE/SET/KSA.0/6/2019 tanggal 14 Juni 2019
328	Jawa Barat	CA Telaga Warna	SK.252 /KSDAE/SET/KSA.0/6/2019 tanggal 14 Juni 2019
329	Sumatera Utara	CA Dolok Tinggi Raja	SK.253 /KSDAE/SET/KSA.0/6/2019 tanggal 14 Juni 2019
330	Papua Barat	TWA Klamono	SK.254 /KSDAE/SET/KSA.0/6/2019 tanggal 14 Juni 2019
331	Papua Barat	CA Pulau Misool	SK.255 /KSDAE/SET/KSA.0/6/2019 tanggal 14 Juni 2019
332	Papua Barat	CA Pulau Salawati	SK.256 /KSDAE/SET/KSA.0/6/2019 tanggal 14 Juni 2019
333	Nusa Tenggara Timur	TWA Bipolo	SK.257 /KSDAE/SET/KSA.0/6/2019 tanggal 14 Juni 2019
334	Nusa Tenggara Timur	CA Wolo Tado	SK.258 /KSDAE/SET/KSA.0/6/2019 tanggal 14 Juni 2019
335	Bangka Belitung	TWA Gunung Permisan	SK.232 /KSDAE/SET/KSA.0/6/2019 tanggal 14 Juni 2019
336	Papua Barat	CA Pegunungan Arfak	SK.259/KSDAE/SET/KSA.0/6/2019 tanggal 14 Juni 2019
337	Sumatera Barat	CA Batang Palupuh	SK.263 /KSDAE/SET/KSA.0/6/2019 tanggal 24 Juni 2019
338	Sumatera Barat	CA Maninjau	SK.264 /KSDAE/SET/KSA.0/6/2019 tanggal 24 Juni 2019
339	Papua Barat	CA Pulau Batanta Barat	SK.269 /KSDAE/SET/KSA.0/6/2019 tanggal 25 Juni 2019
340	Sulawesi Tengah	SM Pinjan Tanjung Matop	SK.270 /KSDAE/SET/KSA.0/6/2019 tanggal 25 Juni 2019
341	Aceh	CA Hutan Pinus Jhantoi	SK.273 /KSDAE/SET/KSA.0/6/2019 tanggal 25 Juni 2019
342	Riau	Sultan Syarif Hasyim	SK.274 /KSDAE/SET/KSA.0/6/2019 tanggal 25 Juni 2019
343	Sumatera Utara	CA Dolok Sibual Buali	SK.277 /KSDAE/SET/KSA.0/6/2019 tanggal 25 Juni 2019
344	Sumatera Barat	TWA Air Putih Kelok 9	SK.311 /KSDAE/SET/KSA.0/7/2019 tanggal 17 Juli 2019
345	Sumatera Utara	CA Batu Ginurit	SK.297/KSDAE/SET/KSA.0/6/2019 tanggal 28 Juni 2019
346	Sumatera Barat	CA Batang Pangean II	SK.299 /KSDAE/SET/KSA.0/6/2019 tanggal 28 Juni 2019
347	Sumatera Barat	CA Batang Pangean I	SK.244 /KSDAE/SET/KSA.0/6/2019 tanggal 14 Juni 2019
348	Sulawesi Tengah	CA Tanjung Api	SK.201 /KSDAE/SET/KSA.0/5/2019 tanggal 24 Mei 2019
349	Sulawesi Tengah	SM Lombuyan	SK.205 /KSDAE/SET/KSA.0/5/2019 tanggal 24 Mei 2019
350	Sulawesi Tengah	CA Pati-pati	SK.203 /KSDAE/SET/KSA.0/5/2019 tanggal 24 Mei 2019

No	Provinsi	Kawasan Konservasi	Pengesahan Blok
351	Jawa Timur	CA Pulau Sempu	SK.224 /KSDAE/SET/KSA.0/5/2019 tanggal 31 Mei 2019
352	Jawa Barat	THR Pancoran Mas Depok	SK.318 /KSDAE/SET/KSA.0/5/2019 tanggal 17 Juli 2019
353	Papua Barat	CA Pegunungan Fakfak	SK.271 /KSDAE/SET/KSA.0/6/2019 tanggal 25 Juni 2019
354	Sumatera Utara	TWA Lau Debuk Debuk	SK.349 /KSDAE/SET/KSA.0/8/2019 tanggal 12 Agustus 2019
355	Bengkulu	CA Air Alas	SK.372 /KSDAE/SET/KSA.0/9/2019 tanggal 12 September 2019
356	Sumatera Utara	TWA Holiday Resort	SK.374 /KSDAE/SET/KSA.0/9/2019 tanggal 11 September 2019
357	Kalimantan Timur	THR Bukit Soeharto	SK.415 /KSDAE/SET/KSA.0/9/2019 tanggal 15 Oktober 2019
358	Jambi	THR Orang Kayo Hitam	SK.351/KSDAE/SET/KSA.0/8/2019 tanggal 19 Agustus 2019
359	Jambi	THR Bukit Sari	SK.352/KSDAE/SET/KSA.0/8/2019 tanggal 19 Agustus 2019
360	Bengkulu	CA Danau Dusun Besar	SK.398/KSDAE/SET/KSA.0/10/2019 tanggal 2 Oktober 2019
361	Bengkulu	TWA Danau Dendam Tak Sudah	SK.397/KSDAE/SET/KSA.0/10/2019 tanggal 2 Oktober 2019
362	Sumatera Utara	TWA Dolok Tinggi Raja	SK.420/KSDAE/SET/KSA.0/10/2019 tanggal 16 Oktober 2019
363	Nusa Tenggara Timur	SM Kateri	SK.309/KSDAE/SET/KSA.0/7/2019 tanggal 17 Juli 2019
364	Jawa Barat	CA Cibanteng	SK.482/KSDAE/PIKA/KSA.0/11/2019 tanggal 18 November 2019
365	Jawa Barat	CA Tangkuban Prahur	SK.490/KSDAE/PIKA/KSA.0/11/2019 tanggal 25 November 2019
366	Sulawesi Selatan	THR Bontobahari	SK.516/KSDAE/PIKA/KSA.0/12/2019 tanggal 17 Desember 2019
367	Maluku Utara	CA Pulau Seho	SK.12/KSDAE/PIKA/KSA.0/1/2020 tanggal 15 Januari 2020
368	Maluku Utara	CA Pulau Lifamatola	SK.28/KSDAE/PIKA/KSA.0/1/2020 tanggal 17 Januari 2020
369	Nusa Tenggara Timur	TWA Pulau Rusa	SK.70/KSDAE/PIKA/KSA.0/2/2020 tanggal 18 Februari 2020
370	Nusa Tenggara Timur	TWA Pulau Lapang	SK.67/KSDAE/PIKA/KSA.0/2/2020 tanggal 18 Februari 2020
371	Nusa Tenggara Timur	TWA Pulau Batang	SK.69/KSDAE/PIKA/KSA.0/2/2020 tanggal 18 Februari 2020
372	Nusa Tenggara Timur	TWA Tuti Adagae	SK.66/KSDAE/PIKA/KSA.0/2/2020 tanggal 18 Februari 2020
373	Nusa Tenggara Timur	TB Pulau Ndana	SK.68/KSDAE/PIKA/KSA.0/2/2020 tanggal 18 Februari 2020
374	Nusa Tenggara Barat	CA Pedauh	SK.78/KSDAE/PIKA/KSA.0/2/2020 tanggal 25 Februari 2020
375	Sulawesi Selatan	TWA Sidrap	SK.88/KSDAE/PIKA/KSA.0/3/2020 tanggal 5 Maret 2020
376	Kalimantan Selatan	TWA Pulau Burung dan Pulau Suwangi	SK.97/KSDAE/PIKA/KSA.0/3/2020 tanggal 16 Maret 2020
377	Kalimantan Selatan	TWA Pelaihari	SK.93/KSDAE/PIKA/KSA.0/3/2020 tanggal 16 Maret 2020

No	Provinsi	Kawasan Konservasi	Pengesahan Blok
378	Sulawesi Selatan	TWA Danau Towuti	SK.96/KSDAE/PIKA/KSA.0/3/2020 tanggal 16 Maret 2020
379	Nusa Tenggara Timur	CA Kemang Boleng	SK.94/KSDAE/PIKA/KSA.0/3/2020 tanggal 16 Maret 2020
380	Sulawesi Selatan	TWA Nanggala III	SK.95/KSDAE/PIKA/KSA.0/3/2020 tanggal 16 Maret 2020
381	Kalmantan Timur	CA Teluk Adang	SK.92/KSDAE/PIKA/KSA.0/3/2020 tanggal 16 Maret 2020
382	Nusa Tenggara Barat	CA Pulau Panjang	SK.85/KSDAE/PIKA/KSA.0/3/2020 tanggal 4 Maret 2020
383	Papua	SM Pulau Pombo	SK.125/KSDAE/PIKA/KSA.0/5/2020 tanggal 29 Mei 2020
384	Papua	CA Enarotali	SK.128/KSDAE/PIKA/KSA.0/5/2020 tanggal 29 Mei 2020
385	Papua	CA Bupul	SK.127/KSDAE/PIKA/KSA.0/5/2020 tanggal 29 Mei 2020
386	Papua	CA BiaK Utara	SK.123/KSDAE/PIKA/KSA.0/5/2020 tanggal 29 Mei 2020
387	Papua	SM Pulau Savan	SK.122/KSDAE/PIKA/KSA.0/5/2020 tanggal 29 Mei 2020
388	Papua	SM Danau Bian	SK.126/KSDAE/PIKA/KSA.0/4/2020 tanggal 30 April 2020
389	Papua	SM Pulau Dolok	SK.124/KSDAE/PIKA/KSA.0/4/2020 tanggal 30 April 2020
390	Papua	SM Pulau Komolon	SK.121/KSDAE/PIKA/KSA.0/5/2020 tanggal 29 Mei 2020
391	Bengkulu	THR Rajo Lelo	SK.134/KSDAE/SET.3/KSA.0/6/2020 tanggal 24 Juni 2020
392	Maluku	CA Tanjung Sial	SK.138/KSDAE/SET.3/KSA.0/6/2020 tanggal 24 Juni 2020
393	Bengkulu	THR Geluguran	SK.152/KSDAE/SET.3/KSA.0/7/2020 tanggal 13 Juli 2020
394	Bengkulu	CA Air Seblat Register 89	SK.265/KSDAE/SET.3/KSA.0/12/2020 tanggal 30 Desember 2020

Sumber : Direktorat Pemolaan dan Informasi Konservasi Alam, 2021

Tabel 5. Penetapan KPHK Non Taman Nasional Tahun 2020

No	Nama KPHK	Penetapan	Tanggal	Luas	Provinsi
1	Arau Hilir	SK.982/Menhut-II/2013	27 Desember 2013	105.375,00	Sumatera Barat
2	Dangku Bentayan	SK.983/Menhut-II/2013	27 Desember 2013	89.574,00	Sumatera Selatan
3	Guntur-Papandayan	SK.984/Menhut-II/2013	27 Desember 2013	15.318,00	Jawa Barat
4	Gunung Melintang	SK.987/Menhut-II/2013	27 Desember 2013	25.127,00	Kalimantan Barat
5	Jayawijaya	SK.991/Menhut-II/2013	27 Desember 2013	800,00	Papua
6	Kerumutan	SK.981/Menhut-II/2013	27 Desember 2013	120.000,00	Riau
7	Morowali	SK.988/Menhut-II/2013	27 Desember 2013	209.400,00	Sulawesi Tengah
8	Nantu	SK.990/Menhut-II/2013	27 Desember 2013	31.215,00	Gorontalo
9	Rawa Singkil	SK.980/Menhut-II/2013	27 Desember 2013	102.500,00	Aceh
10	Ruteng	SK.986/Menhut-II/2013	27 Desember 2013	32.248,00	Nusa Tenggara Timur
11	Tambora	SK.985/Menhut-II/2013	27 Desember 2013	78.116,00	Nusa Tenggara Barat
12	Towuti	SK.989/Menhut-II/2013	28 Desember 2013	185.000,00	Sulawesi Selatan
13	Bolmalit-Maghlit	SK.450/Menlhk/Setjen/PLA.0/6/2016	17 Juni 2016	9.194,00	Papua Barat
14	Sorong-Klamono	SK.456/Menlhk/Setjen/PLA.0/6/2016	17 Juni 2016	2.990,00	Papua Barat
15	Gunung Meja Sidei Kaironi	SK.457/Menlhk/Setjen/PLA.0/6/2016	17 Juni 2016	968,00	Papua Barat
16	Arfak	SK.458/Menlhk/Setjen/PLA.0/6/2016	17 Juni 2016	68.325,00	Papua Barat
17	Waigeo	SK.459/Menlhk/Setjen/PLA.0/6/2016	17 Juni 2016	264.073,00	Papua Barat
18	Morowali	SK.460/Menlhk/Setjen/PLA.0/6/2016	17 Juni 2016	216.908,00	Sulawesi Tengah
19	Bakiriang	SK.461/Menlhk/Setjen/PLA.0/6/2016	17 Juni 2016	17.479,00	Sulawesi Tengah
20	Pamona	SK.462/Menlhk/Setjen/PLA.0/6/2016	17 Juni 2016	35.125,00	Sulawesi Tengah
21	Pangi Binangga	SK.463/Menlhk/Setjen/PLA.0/6/2016	17 Juni 2016	70.997,00	Sulawesi Tengah
22	Gunung Tinombala	SK.464/Menlhk/Setjen/PLA.0/6/2016	17 Juni 2016	38.608,00	Sulawesi Tengah
23	Gunung Dako	SK.465/Menlhk/Setjen/PLA.0/6/2016	17 Juni 2016	21.659,00	Sulawesi Tengah
24	Kuala Lupak	SK.466/Menlhk/Setjen/PLA.0/6/2016	17 Juni 2016	4.008,00	Kalimantan Selatan
25	Giam Siak Kecil-Bukit Batu	SK.467/Menlhk/Setjen/PLA.0/6/2016	17 Juni 2016	99.858,00	Riau
26	Bukit Rimbang Bukit Baling	SK.468/Menlhk/Setjen/PLA.0/6/2016	17 Juni 2016	142.156,00	Riau
27	Bukit Kaba	SK.469Menlhk/Setjen/PLA.0/6/2016	17 Juni 2016	15.133,00	Bengkulu
28	Pati Barat	SK.471/Menlhk/Setjen/PLA.0/6/2016	17 Juni 2016	1.426,00	Jawa Tengah
29	Cilacap	SK.472/Menlhk/Setjen/PLA.0/6/2016	17 Juni 2016	982,00	Jawa Tengah
30	Pararawen	SK.473/Menlhk/Setjen/PLA.0/6/2016	17 Juni 2016	5.855,00	Kalimantan Tengah
31	Lamandau	SK.474/Menlhk/Setjen/PLA.0/6/2016	17 Juni 2016	61.425,00	Kalimantan Tengah
32	Bedugul-Sangeh	SK.475/Menlhk/Setjen/PLA.0/6/2016	17 Juni 2016	3.635,00	Bali
33	Kintamani	SK.476/Menlhk/Setjen/PLA.0/6/2016	17 Juni 2016	2.649,00	Bali

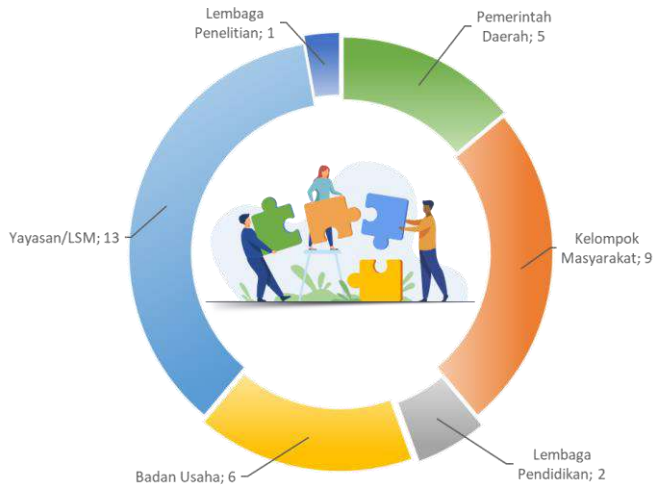
No	Nama KPHK	Penetapan	Tanggal	Luas	Provinsi
34	Barumun	SK.694/Menlhk/Setjen/PLA.0/9/2016	02 September 2016	36.261,00	Sumatera Utara
35	Enggano	SK.723/Menlhk/Setjen/PLA.0/9/2016	20 September 2016	9.281,00	Bengkulu
36	Sিকে Cike	SK.724/Menlhk/Setjen/PLA.0/9/2016	20 September 2016	6.144,00	Sumatera Utara
37	Kawah Ijen	SK.725/Menlhk/Setjen/PLA.0/9/2016	20 September 2016	2.575,00	Jawa Timur
38	Dataran Tinggi Yang	SK.726/Menlhk/Setjen/PLA.0/9/2016	20 September 2016	12.865,00	Jawa Timur
39	Cycloops Youtefa	SK.727/Menlhk/Setjen/PLA.0/9/2016	20 September 2016	33.289,00	Papua
40	Muara Kaman Sedulang	SK.728/Menlhk/Setjen/PLA.0/9/2016	20 September 2016	65.445,00	Kalimantan Timur
41	Gunung Sahuwai	SK.729/Menlhk/Setjen/PLA.0/9/2016	20 September 2016	32.476,00	Maluku
42	Taliabu	SK.730/Menlhk/Setjen/PLA.0/9/2016	20 September 2016	13.114,00	Maluku Utara
43	Jakarta	SK.731/Menlhk/Setjen/PLA.0/9/2016	20 September 2016	242,00	DKI Jakarta
44	Kepulauan Krakatau	SK.732/Menlhk/Setjen/PLA.0/9/2016	20 September 2016	13.365,00	Lampung
45	Lambusango	SK.733/Menlhk/Setjen/PLA.0/9/2016	20 September 2016	28.595,00	Sulawesi Tenggara
46	Peropa	SK.734/Menlhk/Setjen/PLA.0/9/2016	20 September 2016	44.012,00	Sulawesi Tenggara
47	Durian Luncuk	SK.735/Menlhk/Setjen/PLA.0/9/2016	20 September 2016	111,00	Jambi
48	Hutan Bakau Pantai Timur	SK.736/Menlhk/Setjen/PLA.0/9/2016	20 September 2016	4.872,00	Jambi
49	Muara Kendawangan	SK.737/Menlhk/Setjen/PLA.0/9/2016	20 September 2016	147.614,00	Kalimantan Barat
50	Gunung Nyiut	SK.738/Menlhk/Setjen/PLA.0/9/2016	20 September 2016	91.759,00	Kalimantan Barat
51	Simpang Tilu	SK.739/Menlhk/Setjen/PLA.0/9/2016	20 September 2016	23.356,00	Jawa Barat
52	Burangrang Tangkuban Perahu	SK.740/Menlhk/Setjen/PLA.0/9/2016	20 September 2016	4.772,00	Jawa Barat
53	Moyo	SK.741/Menlhk/Setjen/PLA.0/9/2016	20 September 2016	30.945,00	Nusa Tenggara Barat
54	Gunung Tunak	SK.742/Menlhk/Setjen/PLA.0/9/2016	20 September 2016	2.225,00	Nusa Tenggara Barat
55	Padang Sugihan	SK.743/Menlhk/Setjen/PLA.0/9/2016	20 September 2016	88.148,00	Sumatera Selatan
56	Harlu	SK.744/Menlhk/Setjen/PLA.0/9/2016	20 September 2016	3.681,00	Nusa Tenggara Timur
57	Gunung Mutis	SK.745/Menlhk/Setjen/PLA.0/9/2016	20 September 2016	12.315,00	Nusa Tenggara Timur
58	Pulau Weh	SK.746/Menlhk/Setjen/PLA.0/9/2016	20 September 2016	6.481,00	Aceh
59	Lingga Isaq	SK.747/Menlhk/Setjen/PLA.0/9/2016	20 September 2016	86.634,00	Aceh
60	Tangkoko	SK.748/Menlhk/Setjen/PLA.0/9/2016	20 September 2016	8.545,00	Sulawesi Utara
61	Yogyakarta	SK.749/Menlhk/Setjen/PLA.0/9/2016	20 September 2016	632,00	DI. Yogyakarta
62	Karang Gading dan Langkat Timur Laut	SK.410/Menlhk/Setjen/PLA.0/8/2017	21 Agustus 2017	13.474,00	Sumatera Utara
63	Sibolangit	SK.411/Menlhk/Setjen/PLA.0/8/2017	21 Agustus 2017	596,00	Sumatera Utara
64	Sipirok	SK.412/Menlhk/Setjen/PLA.0/8/2017	21 Agustus 2017	15.330,00	Sumatera Utara
65	Dolok Tinggi Raja	SK.413/Menlhk/Setjen/PLA.0/8/2017	21 Agustus 2017	408,00	Sumatera Utara
66	Dolok Surungan	SK.414/Menlhk/Setjen/PLA.0/8/2017	21 Agustus 2017	22.241,00	Sumatera Utara

No	Nama KPHK	Penetapan	Tanggal	Luas	Provinsi
67	Holiday Resort	SK.415/Menlhk/Setjen/PLA.0/8/2017	21 Agustus 2017	2.100,42	Sumatera Utara
68	TB Pulau Pini	SK.416/Menlhk/Setjen/PLA.0/8/2017	21 Agustus 2017	8.325,00	Sumatera Utara
69	Sijaba Hutaginjang	SK.417/Menlhk/Setjen/PLA.0/8/2017	21 Agustus 2017	416,00	Sumatera Utara
70	Semongkat	SK.418/Menlhk/Setjen/PLA.0/8/2017	21 Agustus 2017	1.783,00	Nusa Tenggara Barat
71	Talliwang	SK.419/Menlhk/Setjen/PLA.0/8/2017	21 Agustus 2017	6.608,20	Nusa Tenggara Barat
72	Suranadi	SK.420/Menlhk/Setjen/PLA.0/8/2017	21 Agustus 2017	448,10	Nusa Tenggara Barat
73	Sangiang	SK.421/Menlhk/Setjen/PLA.0/8/2017	21 Agustus 2017	11.546,10	Nusa Tenggara Barat
74	Tuti Adagae	SK.422/Menlhk/Setjen/PLA.0/8/2017	21 Agustus 2017	7.699,98	Nusa Tenggara Timur
75	Ndeta Kilikima	SK.423/Menlhk/Setjen/PLA.0/8/2017	21 Agustus 2017	1.847,00	Nusa Tenggara Timur
76	Wae Wuul	SK.424/Menlhk/Setjen/PLA.0/8/2017	21 Agustus 2017	1.484,84	Nusa Tenggara Timur
77	Teluk Maumere	SK.425/Menlhk/Setjen/PLA.0/8/2017	21 Agustus 2017	9.013,00	Nusa Tenggara Timur
78	Riung	SK.426/Menlhk/Setjen/PLA.0/8/2017	21 Agustus 2017	11.829,00	Nusa Tenggara Timur
79	Kateri	SK.427/Menlhk/Setjen/PLA.0/8/2017	21 Agustus 2017	7.945,32	Nusa Tenggara Timur
80	Camplong	SK.428/Menlhk/Setjen/PLA.0/8/2017	21 Agustus 2017	1.015,00	Nusa Tenggara Timur
81	Ale Aisio	SK.429/Menlhk/Setjen/PLA.0/8/2017	21 Agustus 2017	9.825,00	Nusa Tenggara Timur
82	Watu Ata	SK.430/Menlhk/Setjen/PLA.0/8/2017	21 Agustus 2017	4.898,80	Nusa Tenggara Timur
83	Teluk Kupang	SK.431/Menlhk/Setjen/PLA.0/8/2017	21 Agustus 2017	67.628,00	Nusa Tenggara Timur
84	Nabire Tanjung Wiay	SK.432/Menlhk/Setjen/PLA.0/8/2017	21 Agustus 2017	4.462,00	Papua
85	Jhantoi	SK.123/Menlhk/Setjen/PLA.0/3/2018	5 Maret 2018	19.487,00	Aceh
86	Pulau Banyak	SK.124/Menlhk/Setjen/PLA.0/3/2018	5 Maret 2018	205.720,24	Aceh
87	Lima Puluh Koto	SK.125/Menlhk/Setjen/PLA.0/3/2018	5 Maret 2018	10.829,00	Sumatera Barat
88	Seblat	SK.126/Menlhk/Setjen/PLA.0/3/2018	5 Maret 2018	8.138,75	Bengkulu
89	Pantai panjang	SK.127/Menlhk/Setjen/PLA.0/3/2018	5 Maret 2018	1.559,00	Bengkulu
90	Gumai Pasemah	SK.128/Menlhk/Setjen/PLA.0/3/2018	5 Maret 2018	46.122,60	Sumatera Selatan
91	Gunung Raya	SK.129/Menlhk/Setjen/PLA.0/3/2018	5 Maret 2018	44.996,11	Sumatera Selatan
92	Sablokare	SK.130/Menlhk/Setjen/PLA.0/3/2018	5 Maret 2018	292,00	Jawa Tengah
93	Nusa Barung - Watangan - Curah Manis	SK.131/Menlhk/Setjen/PLA.0/3/2018	5 Maret 2018	7.655,34	Jawa Timur
94	Pulau Sempu	SK.132/Menlhk/Setjen/PLA.0/3/2018	5 Maret 2018	977,00	Jawa Timur
95	Pulau Saobi	SK.133/Menlhk/Setjen/PLA.0/3/2018	5 Maret 2018	436,83	Jawa Timur
96	Baung - Abang - Tretes	SK.134/Menlhk/Setjen/PLA.0/3/2018	5 Maret 2018	266,00	Jawa Timur
97	Picis - Sigogor - Nglirip - Manggis - Besowo	SK.135/Menlhk/Setjen/PLA.0/3/2018	5 Maret 2018	245,00	Jawa Timur
98	Kepulauan Karimata	SK.136/Menlhk/Setjen/PLA.0/3/2018	5 Maret 2018	190.745,00	Kalimantan Barat

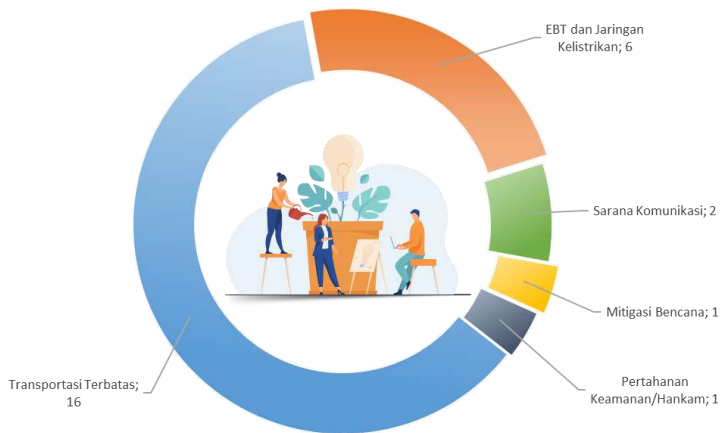
No	Nama KPHK	Penetapan	Tanggal	Luas	Provinsi
99	Kelam Komplek	SK.137/Menlhk/Setjen/PLA.0/3/2018	5 Maret 2018	1.334,00	Kalimantan Barat
100	Mandor - Pasi	SK.138/Menlhk/Setjen/PLA.0/3/2018	5 Maret 2018	6.064,00	Kalimantan Barat
101	Tanjung Keluang	SK.139/Menlhk/Setjen/PLA.0/3/2018	5 Maret 2018	2.478,17	Kalimantan Tengah
102	Tanah Laut Gunung Kentawan	SK.140/Menlhk/Setjen/PLA.0/3/2018	5 Maret 2018	8.404,17	Kalimantan Selatan
103	Mangolo	SK.141/Menlhk/Setjen/PLA.0/3/2018	5 Maret 2018	4.567,31	Sulawesi Tenggara
104	Buton Utara	SK.142/Menlhk/Setjen/PLA.0/3/2018	5 Maret 2018	91.025,00	Sulawesi Tenggara
105	Mario	SK.143/Menlhk/Setjen/PLA.0/3/2018	5 Maret 2018	5.334,00	Sulawesi Selatan
106	Ko'mara	SK.144/Menlhk/Setjen/PLA.0/3/2018	5 Maret 2018	10.196,00	Sulawesi Selatan
107	Bawean - Noko Nusa	SK.299/Menlhk/Setjen/PLA.0/7/2018	5 Juli 2018	4.561,00	Jawa Timur
108	Pewoba	SK.301/Menlhk/Setjen/PLA.0/7/2018	5 Juli 2018	382,00	Jawa Tengah
109	Pelangan	SK.302/Menlhk/Setjen/PLA.0/7/2018	5 Juli 2018	2.600,00	Nusa Tenggara Barat
110	Tahura Bunder	SK.351/Menlhk/Setjen/Pla.0/5/2019	21 Mei 2019	771,32	Yogyakarta

Sumber: Direktorat Pemolaan dan Informasi Konservasi Alam, 2021

Gambar 3. Kerjasama Penguatan Fungsi



Gambar 4. Kerjasama Pembangunan Strategis



Tabel 6. Kerjasama Penyelenggaraan Kawasan Suaka Alam dan Kawasan Pelestarian Alam Tahun 2020

No.	Uraian	Jumlah
A.	Kerjasama Penguatan Fungsi	36
1	Pemerintah Daerah	5
2	Kelompok Masyarakat	9
3	Lembaga Pendidikan	2
4	Badan Usaha	6
5	Yayasan/LSM	13
6	Lembaga Penelitian	1
B.	Kerjasama Pembangunan Strategis	26
1	Sarana Komunikasi	2
2	Transportasi Terbatas	16
3	EBT dan Jaringan Kelistrikan	6
4	Mitigasi Bencana	1
5	Pertahanan Keamanan/Hankam	1
JUMLAH TOTAL		62

Sumber : Direktorat Pemolaan dan Informasi Konservasi Alam, 2021

Tabel 7. Ekosistem Kawasan Konservasi Tahun 2020

No.	Satuan Kerja	Kawasan Konservasi		Tipe Ekosistem Kawasan Konservasi
		Fungsi	Nama Kawasan Konservasi	
1	2	3	4	5
1	Balai Besar KSDA Jawa Barat	Cagar Alam	Bojong Larang Jayanti	Hutan Pegunungan Bawah
2	Balai Besar KSDA Jawa Barat	Cagar Alam	Cadas Malang	Hutan Pegunungan Atas
3	Balai Besar KSDA Jawa Barat	Cagar Alam	Cibanteng	Hutan Pegunungan Bawah
4	Balai Besar KSDA Jawa Barat	Cagar Alam	Cibanteng	Hutan Pantai
5	Balai Besar KSDA Jawa Barat	Cagar Alam	Cigenteng Cipanyi	Hutan Pegunungan Atas
6	Balai Besar KSDA Jawa Barat	Cagar Alam	Dungus Iwul	Hutan Pegunungan Atas
7	Balai Besar KSDA Jawa Barat	Cagar Alam	Gunung Burangrang	Hutan Pegunungan Atas
8	Balai Besar KSDA Jawa Barat	Cagar Alam	Gunung Jagat	Hutan Pegunungan Atas
9	Balai Besar KSDA Jawa Barat	Cagar Alam	Gunung Papandayan	Hutan Pegunungan Atas
10	Balai Besar KSDA Jawa Barat	Cagar Alam	Gunung Simpang	Hutan Pegunungan Atas
11	Balai Besar KSDA Jawa Barat	Cagar Alam	Gunung Tangkuban Perahu	Hutan Pegunungan Atas
12	Balai Besar KSDA Jawa Barat	Cagar Alam	Gunung Tilu	Hutan Pegunungan Atas
13	Balai Besar KSDA Jawa Barat	Cagar Alam	Gunung Tukung Gede	Hutan Pegunungan Bawah
14	Balai Besar KSDA Jawa Barat	Cagar Alam	Junghuhn	Hutan Pegunungan Atas
15	Balai Besar KSDA Jawa Barat	Cagar Alam	Kawah Kamojang	Hutan Pegunungan Atas
16	Balai Besar KSDA Jawa Barat	Cagar Alam	Leuweung Sancang	Hutan Pegunungan Bawah
17	Balai Besar KSDA Jawa Barat	Cagar Alam	Leuweung Sancang	Hutan Pantai
18	Balai Besar KSDA Jawa Barat	Cagar Alam	Malabar	Hutan Pegunungan Atas
19	Balai Besar KSDA Jawa Barat	Cagar Alam	Nusa Gede Panjalu	Hutan Pegunungan Bawah
20	Balai Besar KSDA Jawa Barat	Cagar Alam	Pananjung Pangandaran	Hutan Pantai
21	Balai Besar KSDA Jawa Barat	Cagar Alam	Pananjung Pangandaran	Hutan Pegunungan Bawah
22	Balai Besar KSDA Jawa Barat	Cagar Alam	Pananjung Pangandaran	Hutan Pantai
23	Balai Besar KSDA Jawa Barat	Cagar Alam	Pulau Dua	Hutan Pantai
24	Balai Besar KSDA Jawa Barat	Cagar Alam	Rawa Danau	Hutan Pegunungan Bawah
25	Balai Besar KSDA Jawa Barat	Cagar Alam	Rawa Danau	Rawa

No.	Satuan Kerja	Kawasan Konservasi		Tipe Ekosistem Kawasan Konservasi
		Fungsi	Nama Kawasan Konservasi	
26	Balai Besar KSDA Jawa Barat	Cagar Alam	Sukawayana	Hutan Pegunungan Bawah
27	Balai Besar KSDA Jawa Barat	Cagar Alam	Takokak	Hutan Pegunungan Atas
28	Balai Besar KSDA Jawa Barat	Cagar Alam	Talaga Bodas	Hutan Pegunungan Atas
29	Balai Besar KSDA Jawa Barat	Cagar Alam	Tangkuban Perahu - Pelabuhan Ratu	Hutan Pegunungan Atas
30	Balai Besar KSDA Jawa Barat	Cagar Alam	Telaga Patengan	Hutan Pegunungan Atas
31	Balai Besar KSDA Jawa Barat	Cagar Alam	Telaga Warna	Hutan Pegunungan Atas
32	Balai Besar KSDA Jawa Barat	Cagar Alam	Yanlapa	Hutan Pegunungan Atas
33	Balai Besar KSDA Jawa Barat	Suaka Margasatwa	Cikepuh	Hutan Pantai
34	Balai Besar KSDA Jawa Barat	Suaka Margasatwa	Cikepuh	Ekosistem Laut
35	Balai Besar KSDA Jawa Barat	Suaka Margasatwa	Gunung Sawal	Hutan Pegunungan Atas
36	Balai Besar KSDA Jawa Barat	Suaka Margasatwa	Sindangkerta	Hutan Pantai
37	Balai Besar KSDA Jawa Barat	Suaka Margasatwa	Sindangkerta	Ekosistem Laut
38	Balai Besar KSDA Jawa Barat	Suaka Margasatwa	Sindangkerta	Ekosistem Laut
39	Balai Besar KSDA Jawa Barat	Taman Wisata Alam	Cimanggu	Hutan Pegunungan Atas
40	Balai Besar KSDA Jawa Barat	Taman Wisata Alam	Gunung Guntur	Hutan Pegunungan Atas
41	Balai Besar KSDA Jawa Barat	Taman Wisata Alam	Gunung Pancar	Hutan Pegunungan Atas
42	Balai Besar KSDA Jawa Barat	Taman Wisata Alam	Gunung Papandayan	Hutan Pegunungan Atas
43	Balai Besar KSDA Jawa Barat	Taman Wisata Alam	Gunung Tampomas	Hutan Pegunungan Atas
44	Balai Besar KSDA Jawa Barat	Taman Wisata Alam	Jember	Hutan Pegunungan Atas
45	Balai Besar KSDA Jawa Barat	Taman Wisata Alam	Kawah Gunung Tangkuban Perahu	Hutan Pegunungan Atas
46	Balai Besar KSDA Jawa Barat	Taman Wisata Alam	Kawah Kamojang	Hutan Pegunungan Atas
47	Balai Besar KSDA Jawa Barat	Taman Wisata Alam	Linggarjati	Hutan Pegunungan Bawah
48	Balai Besar KSDA Jawa Barat	Taman Wisata Alam	Pananjung Pangandaran	Hutan Pegunungan Bawah
49	Balai Besar KSDA Jawa Barat	Taman Wisata Alam	Pulau Sangiang	Hutan Pegunungan Bawah
50	Balai Besar KSDA Jawa Barat	Taman Wisata Alam	Pulau Sangiang	Hutan Pantai

No.	Satuan Kerja	Kawasan Konservasi		Tipe Ekosistem Kawasan Konservasi
		Fungsi	Nama Kawasan Konservasi	
51	Balai Besar KSDA Jawa Barat	Taman Wisata Alam	Rumpin	Hutan Pegunungan Bawah
52	Balai Besar KSDA Jawa Barat	Taman Wisata Alam	Sukawayana	Hutan Pegunungan Bawah
53	Balai Besar KSDA Jawa Barat	Taman Wisata Alam	Sukawayana	Hutan Pantai
54	Balai Besar KSDA Jawa Barat	Taman Wisata Alam	Talaga Bodas	Hutan Pegunungan Atas
55	Balai Besar KSDA Jawa Barat	Taman Wisata Alam	Telaga Patengan	Danau
56	Balai Besar KSDA Jawa Barat	Taman Wisata Alam	Telaga Warna	Hutan Pegunungan Atas
57	Balai Besar KSDA Jawa Barat	Taman Wisata Alam	Telaga Warna	Hutan Pegunungan Atas
58	Balai Besar KSDA Jawa Barat	Taman Wisata Alam	Telaga Warna	Danau
59	Balai Besar KSDA Jawa Barat	Taman Buru	Masigit Kareumbi	Hutan Pegunungan Atas
60	Balai Besar KSDA Jawa Timur	Cagar Alam	Besowo Gadungan	Hutan Pegunungan Atas
61	Balai Besar KSDA Jawa Timur	Cagar Alam	Ceding	Hutan Pegunungan Atas
62	Balai Besar KSDA Jawa Timur	Cagar Alam	Curah Manis Sempolan I-VII	Hutan Pegunungan Atas
63	Balai Besar KSDA Jawa Timur	Cagar Alam	Gua Nglirip	Karst Dan Gua
64	Balai Besar KSDA Jawa Timur	Cagar Alam	Gunung Abang	Hutan Pegunungan Atas
65	Balai Besar KSDA Jawa Timur	Cagar Alam	Gunung Picis	Hutan Pegunungan Atas
66	Balai Besar KSDA Jawa Timur	Cagar Alam	Gunung Sigogor	Hutan Pegunungan Atas
67	Balai Besar KSDA Jawa Timur	Cagar Alam	Janggangan Rogojampi I	Hutan Pegunungan Bawah
68	Balai Besar KSDA Jawa Timur	Cagar Alam	Janggangan Rogojampi II	Hutan Pegunungan Bawah
69	Balai Besar KSDA Jawa Timur	Cagar Alam	Kawah Ijen Merapi Ungup I	Hutan Pegunungan Atas
70	Balai Besar KSDA Jawa Timur	Cagar Alam	Manggis Gadungan	Hutan Pegunungan Bawah
71	Balai Besar KSDA Jawa Timur	Cagar Alam	Pancur Ijen I	Hutan Pegunungan Atas
72	Balai Besar KSDA Jawa Timur	Cagar Alam	Pancur Ijen II	Hutan Pegunungan Atas
73	Balai Besar KSDA Jawa Timur	Cagar Alam	Pulau Bawean	Hutan Pegunungan Atas
74	Balai Besar KSDA Jawa Timur	Cagar Alam	Pulau Noko	Hutan Pantai
75	Balai Besar KSDA Jawa Timur	Cagar Alam	Pulau Nusa	Hutan Pantai
76	Balai Besar KSDA Jawa Timur	Cagar Alam	Pulau Sempu	Hutan Pantai

No.	Satuan Kerja	Kawasan Konservasi		Tipe Ekosistem Kawasan Konservasi
		Fungsi	Nama Kawasan Konservasi	
77	Balai Besar KSDA Jawa Timur	Cagar Alam	Saobi	Hutan Pantai
78	Balai Besar KSDA Jawa Timur	Cagar Alam	Sungai Kolbu Iyang Plateau	Hutan Pegunungan Atas
79	Balai Besar KSDA Jawa Timur	Cagar Alam	Watangan Puger	Hutan Pegunungan Atas
80	Balai Besar KSDA Jawa Timur	Suaka Margasatwa	Dataran Tinggi Iyang	Hutan Pegunungan Atas
81	Balai Besar KSDA Jawa Timur	Suaka Margasatwa	Pulau Bawean	Hutan Pegunungan Atas
82	Balai Besar KSDA Jawa Timur	Suaka Margasatwa	Pulau Nusa Barung	Hutan Pantai
83	Balai Besar KSDA Jawa Timur	Taman Wisata Alam	Gunung Baung	Hutan Pegunungan Atas
84	Balai Besar KSDA Jawa Timur	Taman Wisata Alam	Kawah Ijen Merapi Ungup-Ungup	Hutan Pegunungan Atas
85	Balai Besar KSDA Jawa Timur	Taman Wisata Alam	Tretes	Hutan Pegunungan Atas
86	Balai Besar KSDA NTT	Cagar Alam	Hutan Bakau Maubesi	Hutan Pantai
87	Balai Besar KSDA NTT	Cagar Alam	Kemang boleng	Hutan Pegunungan Bawah
88	Balai Besar KSDA NTT	Cagar Alam	Kemang Boleng II	Hutan Pegunungan Bawah
89	Balai Besar KSDA NTT	Cagar Alam	Mutis timau	Hutan Pegunungan Atas
90	Balai Besar KSDA NTT	Cagar Alam	Ndeta Kelikima	Hutan Pegunungan Bawah
91	Balai Besar KSDA NTT	Cagar Alam	Riung	Hutan Pantai
92	Balai Besar KSDA NTT	Cagar Alam	Wae Wuul	Savana
93	Balai Besar KSDA NTT	Cagar Alam	Watu Ata	Hutan Pegunungan Bawah
94	Balai Besar KSDA NTT	Cagar Alam	Wolo tadho	Hutan Pantai
95	Balai Besar KSDA NTT	Suaka Margasatwa	Ale Aisio	Karst Dan Gua
96	Balai Besar KSDA NTT	Suaka Margasatwa	Danau Tuadale	Hutan Pantai
97	Balai Besar KSDA NTT	Suaka Margasatwa	Egon Ilimedo	Hutan Pegunungan Bawah
98	Balai Besar KSDA NTT	Suaka Margasatwa	Harlu	Hutan Pantai
99	Balai Besar KSDA NTT	Suaka Margasatwa	Kateri	Karst Dan Gua
100	Balai Besar KSDA NTT	Suaka Margasatwa	Perhatu	Hutan Pantai
101	Balai Besar KSDA NTT	Taman Wisata Alam	Baumata	Karst Dan Gua
102	Balai Besar KSDA NTT	Taman Wisata Alam	Bipolo	Karst Dan Gua

No.	Satuan Kerja	Kawasan Konservasi		Tipe Ekosistem Kawasan Konservasi
		Fungsi	Nama Kawasan Konservasi	
103	Balai Besar KSDA NTT	Taman Wisata Alam	Camplong	Karst Dan Gua
104	Balai Besar KSDA NTT	Taman Wisata Alam	Gugus Pulau Teluk Maumere	Hutan Pantai
105	Balai Besar KSDA NTT	Taman Wisata Alam	Manipo	Hutan Pantai
106	Balai Besar KSDA NTT	Taman Wisata Alam	Pulau Batang	Hutan Pantai
107	Balai Besar KSDA NTT	Taman Wisata Alam	Pulau Lapang	Hutan Pantai
108	Balai Besar KSDA NTT	Taman Wisata Alam	Pulau Rusa	Hutan Pantai
109	Balai Besar KSDA NTT	Taman Wisata Alam	Ruteng	Hutan Pegunungan Bawah
110	Balai Besar KSDA NTT	Taman Wisata Alam	Teluk Kupang	Ekosistem Laut
111	Balai Besar KSDA NTT	Taman Wisata Alam	Tujuh Belas Pulau	Hutan Pantai
112	Balai Besar KSDA NTT	Taman Wisata Alam	Tuti Adagae	Karst Dan Gua
113	Balai Besar KSDA NTT	Taman Buru	Dataran Bena	Savana
114	Balai Besar KSDA NTT	Taman Buru	Pulau Ndana	Savana
115	Balai Besar KSDA NTT	Ksa/kpa	Sisimeni Sanam	Savana
116	Balai Besar KSDA Papua	Cagar Alam	Biak Utara	Savana
117	Balai Besar KSDA Papua	Cagar Alam	Biak Utara	Hutan Pegunungan Bawah
118	Balai Besar KSDA Papua	Cagar Alam	Bupul	Hutan Pegunungan Bawah
119	Balai Besar KSDA Papua	Cagar Alam	Bupul	Rawa
120	Balai Besar KSDA Papua	Cagar Alam	Bupul	Savana
121	Balai Besar KSDA Papua	Cagar Alam	Enarotali	Savana
122	Balai Besar KSDA Papua	Cagar Alam	Enarotali	Hutan Pegunungan Atas
123	Balai Besar KSDA Papua	Cagar Alam	Pegunungan cycloop	Savana
124	Balai Besar KSDA Papua	Cagar Alam	Pegunungan cycloop	Hutan Pegunungan Bawah
125	Balai Besar KSDA Papua	Cagar Alam	Pegunungan cycloop	Hutan Pegunungan Atas
126	Balai Besar KSDA Papua	Cagar Alam	Pegunungan Wayland	Hutan Pegunungan Atas
127	Balai Besar KSDA Papua	Cagar Alam	Pegunungan Wayland	Perkebunan
128	Balai Besar KSDA Papua	Cagar Alam	Pulau Supiori	Ekosistem Pantai

No.	Satuan Kerja	Kawasan Konservasi		Tipe Ekosistem Kawasan Konservasi
		Fungsi	Nama Kawasan Konservasi	
129	Balai Besar KSDA Papua	Cagar Alam	Pulau Supiori	Hutan Pegunungan Bawah
130	Balai Besar KSDA Papua	Cagar Alam	Tanjung Wiay	Hutan Pegunungan Bawah
131	Balai Besar KSDA Papua	Cagar Alam	Yapen Tengah	Hutan Pegunungan Atas
132	Balai Besar KSDA Papua	Cagar Alam	Yapen Tengah	Rawa
133	Balai Besar KSDA Papua	Cagar Alam	Yapen Tengah	Perkebunan
134	Balai Besar KSDA Papua	Suaka Margasatwa	Danau Bian	Hutan Pegunungan Bawah
135	Balai Besar KSDA Papua	Suaka Margasatwa	Danau Bian	Rawa
136	Balai Besar KSDA Papua	Suaka Margasatwa	Memberamo Foja	Savana
137	Balai Besar KSDA Papua	Suaka Margasatwa	Memberamo Foja	Hutan Pegunungan Bawah
138	Balai Besar KSDA Papua	Suaka Margasatwa	Memberamo Foja	Rawa
139	Balai Besar KSDA Papua	Suaka Margasatwa	Pegunungan Jayawijaya	Hutan Pegunungan Atas
140	Balai Besar KSDA Papua	Suaka Margasatwa	Pegunungan Jayawijaya	Rawa
141	Balai Besar KSDA Papua	Suaka Margasatwa	Pegunungan Jayawijaya	Savana
142	Balai Besar KSDA Papua	Suaka Margasatwa	Pegunungan Jayawijaya	Sungai
143	Balai Besar KSDA Papua	Suaka Margasatwa	Pulau Dolok	Savana
144	Balai Besar KSDA Papua	Suaka Margasatwa	Pulau Dolok	Perkebunan
145	Balai Besar KSDA Papua	Suaka Margasatwa	Pulau Dolok	Ekosistem Laut
146	Balai Besar KSDA Papua	Suaka Margasatwa	Pulau Dolok	Rawa
147	Balai Besar KSDA Papua	Suaka Margasatwa	Pulau Komolon	Rawa
148	Balai Besar KSDA Papua	Suaka Margasatwa	Pulau Komolon	Hutan Pantai
149	Balai Besar KSDA Papua	Suaka Margasatwa	Pulau Komolon	Perkebunan
150	Balai Besar KSDA Papua	Suaka Margasatwa	Pulau Komolon	Savana
151	Balai Besar KSDA Papua	Suaka Margasatwa	Pulau Komolon	Sungai
152	Balai Besar KSDA Papua	Suaka Margasatwa	Pulau Pombo	Ekosistem Laut
153	Balai Besar KSDA Papua	Suaka Margasatwa	Savan	Ekosistem Laut

No.	Satuan Kerja	Kawasan Konservasi		Tipe Ekosistem Kawasan Konservasi
		Fungsi	Nama Kawasan Konservasi	
154	Balai Besar KSDA Papua	Taman Wisata Alam	Nabire	Perkebunan
155	Balai Besar KSDA Papua	Taman Wisata Alam	Nabire	Ekosistem Laut
156	Balai Besar KSDA Papua	Taman Wisata Alam	Supiori	Hutan Pegunungan Bawah
157	Balai Besar KSDA Papua	Taman Wisata Alam	Teluk Youtefa	Rawa
158	Balai Besar KSDA Papua	Taman Wisata Alam	Teluk Youtefa	Ekosistem Laut
159	Balai Besar KSDA Papua	Ksa/kpa	Mapia	Hutan Pantai
160	Balai Besar KSDA Papua Barat	Cagar Alam	Pantai Sausafor	Hutan Pantai
161	Balai Besar KSDA Papua Barat	Cagar Alam	Pegunungan Arfak	Hutan Pegunungan Atas
162	Balai Besar KSDA Papua Barat	Cagar Alam	Pegunungan Fakfak	Hutan Pegunungan Bawah
163	Balai Besar KSDA Papua Barat	Cagar Alam	Pegunungan Kumawa	Hutan Pegunungan Bawah
164	Balai Besar KSDA Papua Barat	Cagar Alam	Pegunungan Tamrau Selatan	Hutan Pegunungan Bawah
165	Balai Besar KSDA Papua Barat	Cagar Alam	Pegunungan Tamrau Utara	Hutan Pegunungan Bawah
166	Balai Besar KSDA Papua Barat	Cagar Alam	Pegunungan Wondiboy	Hutan Pegunungan Bawah
167	Balai Besar KSDA Papua Barat	Cagar Alam	Pulau Batanta Barat	Hutan Pantai
168	Balai Besar KSDA Papua Barat	Cagar Alam	Pulau Kofiau	Hutan Pantai
169	Balai Besar KSDA Papua Barat	Cagar Alam	Pulau Misool	Hutan Pantai
170	Balai Besar KSDA Papua Barat	Cagar Alam	Pulau Salawati Utara	Hutan Pantai
171	Balai Besar KSDA Papua Barat	Cagar Alam	Teluk Bintuni	Rawa
172	Balai Besar KSDA Papua Barat	Cagar Alam	Torobi	Hutan Pantai
173	Balai Besar KSDA Papua Barat	Cagar Alam	Wagura Kote	Hutan Pegunungan Bawah
174	Balai Besar KSDA Papua Barat	Cagar Alam	Waigeo Barat	Hutan Pantai
175	Balai Besar KSDA Papua Barat	Cagar Alam	Waigeo Timur	Hutan Pantai
176	Balai Besar KSDA Papua Barat	Suaka Margasatwa	Mubrani-Kaironi	Hutan Pantai
177	Balai Besar KSDA Papua Barat	Suaka Margasatwa	Pulau Sabuda dan Pulau Tataruga	Hutan Pantai
178	Balai Besar KSDA Papua Barat	Suaka Margasatwa	Pulau Venu	Hutan Pantai

No.	Satuan Kerja	Kawasan Konservasi		Tipe Ekosistem Kawasan Konservasi
		Fungsi	Nama Kawasan Konservasi	
179	Balai Besar KSDA Papua Barat	Suaka Margasatwa	Sidei Wibain	Hutan Pantai
180	Balai Besar KSDA Papua Barat	Taman Wisata Alam	Beriat	Hutan Pegunungan Bawah
181	Balai Besar KSDA Papua Barat	Taman Wisata Alam	Gunung Meja	Hutan Pegunungan Atas
182	Balai Besar KSDA Papua Barat	Taman Wisata Alam	Klamono	Hutan Pegunungan Bawah
183	Balai Besar KSDA Papua Barat	Taman Wisata Alam	Sorong	Hutan Pegunungan Bawah
184	Balai Besar KSDA Riau	Cagar Alam	Bukit Bungkok	Sungai
185	Balai Besar KSDA Riau	Cagar Alam	Pulau Berkeh	Hutan Pantai
186	Balai Besar KSDA Riau	Suaka Margasatwa	Balai Raja	Rawa Gambut
187	Balai Besar KSDA Riau	Suaka Margasatwa	Bukit Batu	Sungai
188	Balai Besar KSDA Riau	Suaka Margasatwa	Bukit Rimbang Bukit Baling	Sungai
189	Balai Besar KSDA Riau	Suaka Margasatwa	Giam Siak Kecil	Danau
190	Balai Besar KSDA Riau	Suaka Margasatwa	Kerumutan	Rawa Gambut
191	Balai Besar KSDA Riau	Suaka Margasatwa	PLG Sebang	Sungai
192	Balai Besar KSDA Riau	Suaka Margasatwa	Tasik Belat	Rawa Gambut
193	Balai Besar KSDA Riau	Suaka Margasatwa	Tasik Besar (Serkap)	Rawa Gambut
194	Balai Besar KSDA Riau	Suaka Margasatwa	Tasik Serkap (Tasik Sarang Burung)	Danau
195	Balai Besar KSDA Riau	Suaka Margasatwa	Tasik Tanjung Padang	Sungai
196	Balai Besar KSDA Riau	Taman Nasional	Zamrud	Danau
197	Balai Besar KSDA Riau	Taman Wisata Alam	Buluh Cina	Sungai
198	Balai Besar KSDA Riau	Taman Wisata Alam	Muka Kuning	Danau
199	Balai Besar KSDA Riau	Taman Wisata Alam	Sungai Dumai	Sungai
200	Balai Besar KSDA Riau	Taman Buru	Pulau Rempang	Ekosistem Pantai
201	Balai Besar KSDA Riau	Ksa/kpa	Gunung Kijang	Ekosistem Pantai
202	Balai Besar KSDA Riau	Ksa/kpa	Gunung Lengkuas	Ekosistem Pantai
203	Balai Besar KSDA Riau	Ksa/kpa	Mahato	Sungai
204	Balai Besar KSDA Riau	Ksa/kpa	Sungai Pulai	Ekosistem Pantai

No.	Satuan Kerja	Kawasan Konservasi		Tipe Ekosistem Kawasan Konservasi
		Fungsi	Nama Kawasan Konservasi	
205	Balai Besar KSDA Sulawesi Selatan	Cagar Alam	Faruhumpenai	Hutan Pegunungan Atas
206	Balai Besar KSDA Sulawesi Selatan	Cagar Alam	Kalaena	Hutan Pegunungan Bawah
207	Balai Besar KSDA Sulawesi Selatan	Cagar Alam	Ponda-ponda	Hutan Pegunungan Bawah
208	Balai Besar KSDA Sulawesi Selatan	Suaka Margasatwa	Komara	Hutan Pamah Non Dipterokarpa
209	Balai Besar KSDA Sulawesi Selatan	Taman Nasional	Gandang Dewata	Hutan Dipterokarpa
210	Balai Besar KSDA Sulawesi Selatan	Taman Wisata Alam	Cani Sirenreng	Hutan Pamah Non Dipterokarpa
211	Balai Besar KSDA Sulawesi Selatan	Taman Wisata Alam	Danau Mahalona	Danau
212	Balai Besar KSDA Sulawesi Selatan	Taman Wisata Alam	Danau Matano	Danau
213	Balai Besar KSDA Sulawesi Selatan	Taman Wisata Alam	Danau Towuti	Danau
214	Balai Besar KSDA Sulawesi Selatan	Taman Wisata Alam	Lejja	Hutan Pamah Non Dipterokarpa
215	Balai Besar KSDA Sulawesi Selatan	Taman Wisata Alam	Malino	Hutan Dipterokarpa
216	Balai Besar KSDA Sulawesi Selatan	Taman Wisata Alam	Nanggala III	Hutan Pegunungan Bawah
217	Balai Besar KSDA Sulawesi Selatan	Taman Wisata Alam	Sidrap	Hutan Pamah Non Dipterokarpa
218	Balai Besar KSDA Sulawesi Selatan	Taman Buru	Komara	Hutan Pamah Non Dipterokarpa
219	Balai Besar KSDA Sulawesi Selatan	Ksa/kpa	Calon Tahura Mesawa	Hutan Dipterokarpa
220	Balai Besar KSDA Sulawesi Selatan	Ksa/kpa	Kunyi	Hutan Pamah Non Dipterokarpa
221	Balai Besar KSDA Sumatera Utara	Cagar Alam	Aek Liang Balik	Hutan Pegunungan Bawah
222	Balai Besar KSDA Sumatera Utara	Cagar Alam	Batu Gajah	Hutan Kerangas
223	Balai Besar KSDA Sumatera Utara	Cagar Alam	Batu Ginurit	Tegalan
224	Balai Besar KSDA Sumatera Utara	Cagar Alam	Dolok Saut	Hutan Pegunungan Bawah
225	Balai Besar KSDA Sumatera Utara	Cagar Alam	Dolok Sibual-Buali	Hutan Pegunungan Bawah
226	Balai Besar KSDA Sumatera Utara	Cagar Alam	Dolok Sipirok	Hutan Dipterokarpa
227	Balai Besar KSDA Sumatera Utara	Cagar Alam	Dolok Tinggi Raja	Hutan Pegunungan Bawah
228	Balai Besar KSDA Sumatera Utara	Cagar Alam	Martelu Purba	Hutan Pegunungan Atas
229	Balai Besar KSDA Sumatera Utara	Cagar Alam	Sibolangit	Hutan Dipterokarpa

No.	Satuan Kerja	Kawasan Konservasi		Tipe Ekosistem Kawasan Konservasi
		Fungsi	Nama Kawasan Konservasi	
230	Balai Besar KSDA Sumatera Utara	Suaka Margasatwa	Barumon	Hutan Pegunungan Bawah
231	Balai Besar KSDA Sumatera Utara	Suaka Margasatwa	Dolok Surungan	Hutan Pegunungan Atas
232	Balai Besar KSDA Sumatera Utara	Suaka Margasatwa	Karang Gading Langkat Timur Laut	Hutan Pantai
233	Balai Besar KSDA Sumatera Utara	Suaka Margasatwa	Siranggias	Hutan Pegunungan Atas
234	Balai Besar KSDA Sumatera Utara	Taman Wisata Alam	Deleng Lancuk	Hutan Pegunungan Bawah
235	Balai Besar KSDA Sumatera Utara	Taman Wisata Alam	Dolok Tinggi Raja	Hutan Pegunungan Bawah
236	Balai Besar KSDA Sumatera Utara	Taman Wisata Alam	Holiday Resort	Hutan Pegunungan Bawah
237	Balai Besar KSDA Sumatera Utara	Taman Wisata Alam	Lau Debuk Debuk	Hutan Pegunungan Bawah
238	Balai Besar KSDA Sumatera Utara	Taman Wisata Alam	Sibolangit	Hutan Dipterokarpa
239	Balai Besar KSDA Sumatera Utara	Taman Wisata Alam	Sicike-Cike	Hutan Pegunungan Bawah
240	Balai Besar KSDA Sumatera Utara	Taman Wisata Alam	Sijaba Hutaginjang	Hutan Pegunungan Bawah
241	Balai Besar KSDA Sumatera Utara	Taman Buru	Pulau Pini	Hutan Pantai
242	Balai Besar KSDA Sumatera Utara	Ksa/kpa	Lubuk raya	Hutan Pegunungan Atas
243	Balai Besar KSDA Sumatera Utara	Ksa/kpa	Sei Ledong	Rawa Gambut
244	Balai Besar TN Betung Kerihun dan Danau Sentarum	Taman Nasional	Betung Kerihun	Hutan Dipterokarpa
245	Balai Besar TN Betung Kerihun dan Danau Sentarum	Taman Nasional	Betung Kerihun	Rawa
246	Balai Besar TN Betung Kerihun dan Danau Sentarum	Taman Nasional	Betung Kerihun	Karst Dan Gua
247	Balai Besar TN Betung Kerihun dan Danau Sentarum	Taman Nasional	Betung Kerihun	Hutan Pegunungan Bawah
248	Balai Besar TN Betung Kerihun dan Danau Sentarum	Taman Nasional	Betung Kerihun	Hutan Pegunungan Atas
249	Balai Besar TN Betung Kerihun dan Danau Sentarum	Taman Nasional	Betung Kerihun	Hutan Sub Alpin
250	Balai Besar TN Betung Kerihun dan Danau Sentarum	Taman Nasional	Betung Kerihun	Hutan Pamah Non Dipterokarpa
251	Balai Besar TN Betung Kerihun dan Danau Sentarum	Taman Nasional	Betung Kerihun	Hutan Kerangas
252	Balai Besar TN Betung Kerihun dan Danau Sentarum	Taman Nasional	Danau Sentarum	Rawa
253	Balai Besar TN Betung Kerihun dan Danau Sentarum	Taman Nasional	Danau Sentarum	Rawa Gambut
254	Balai Besar TN Betung Kerihun dan Danau Sentarum	Taman Nasional	Danau Sentarum	Hutan Dipterokarpa

No.	Satuan Kerja	Kawasan Konservasi		Tipe Ekosistem Kawasan Konservasi
		Fungsi	Nama Kawasan Konservasi	
255	Balai Besar TN Betung Kerihun dan Danau Sentarum	Taman Nasional	Danau Sentarum	Hutan Pegunungan Atas
256	Balai Besar TN Betung Kerihun dan Danau Sentarum	Taman Nasional	Danau Sentarum	Hutan Pegunungan Bawah
257	Balai Besar TN Betung Kerihun dan Danau Sentarum	Taman Nasional	Danau Sentarum	Tegalan
258	Balai Besar TN Betung Kerihun dan Danau Sentarum	Taman Nasional	Danau Sentarum	Hutan Pamah Non Dipterokarpa
259	Balai Besar TN Bromo Tengger Semeru	Taman Nasional	Bromo Tengger Semeru	Hutan Pegunungan Bawah
260	Balai Besar TN Bromo Tengger Semeru	Taman Nasional	Bromo Tengger Semeru	Hutan Pegunungan Atas
261	Balai Besar TN Bromo Tengger Semeru	Taman Nasional	Bromo Tengger Semeru	Hutan Sub Alpin
262	Balai Besar TN Bukit Barisan Selatan	Taman Nasional	Bukit Barisan Selatan	Hutan Pegunungan Atas
263	Balai Besar TN Gunung Gede Pangrango	Taman Nasional	Gunung Gede Pangrango	Hutan Pegunungan Bawah
264	Balai Besar TN Gunung Gede Pangrango	Taman Nasional	Gunung Gede Pangrango	Hutan Pegunungan Atas
265	Balai Besar TN Gunung Gede Pangrango	Taman Nasional	Gunung Gede Pangrango	Hutan Sub Alpin
266	Balai Besar TN Gunung Leuser	Taman Nasional	Gunung Leuser	Hutan Pantai
267	Balai Besar TN Gunung Leuser	Taman Nasional	Gunung Leuser	Rawa
268	Balai Besar TN Gunung Leuser	Taman Nasional	Gunung Leuser	Hutan Pegunungan Bawah
269	Balai Besar TN Gunung Leuser	Taman Nasional	Gunung Leuser	Hutan Pegunungan Atas
270	Balai Besar TN Kerinci Seblat	Taman Nasional	Kerinci Seblat	Hutan Pegunungan Bawah
271	Balai Besar TN Kerinci Seblat	Taman Nasional	Kerinci Seblat	Hutan Pegunungan Atas
272	Balai Besar TN Kerinci Seblat	Taman Nasional	Kerinci Seblat	Hutan Sub Alpin
273	Balai Besar TN Lore Lindu	Taman Nasional	Lore Lindu	Danau
274	Balai Besar TN Teluk Cenderawasih	Taman Nasional	Teluk Cenderawasih	Ekosistem Laut
275	Balai Besar TN Teluk Cenderawasih	Taman Nasional	Teluk Cenderawasih	Terumbu Karang
276	Balai Besar TN Teluk Cenderawasih	Taman Nasional	Teluk Cenderawasih	Ekosistem Pantai
277	Balai KSDA Aceh	Cagar Alam	Janthoi	Hutan Pantai
278	Balai KSDA Aceh	Cagar Alam	Serbojadi	Hutan Pantai
279	Balai KSDA Aceh	Suaka Margasatwa	Rawa Singkil	Hutan Pantai

No.	Satuan Kerja	Kawasan Konservasi		Tipe Ekosistem Kawasan Konservasi
		Fungsi	Nama Kawasan Konservasi	
280	Balai KSDA Aceh	Taman Wisata Alam	Janthoi	Hutan Pantai
281	Balai KSDA Aceh	Taman Wisata Alam	Kepulauan Banyak	Hutan Pantai
282	Balai KSDA Aceh	Taman Wisata Alam	Kuta Malaka	Hutan Pantai
283	Balai KSDA Aceh	Taman Wisata Alam	Pulau Weh	Hutan Pantai
284	Balai KSDA Aceh	Taman Buru	Lingga Isaq	Hutan Pantai
285	Balai KSDA Bali	Cagar Alam	Batukau	Hutan Pegunungan Atas
286	Balai KSDA Bali	Taman Wisata Alam	Danau Buyan - Danau Tamblingan	Hutan Pegunungan Atas
287	Balai KSDA Bali	Taman Wisata Alam	Gunung Batur Bukit Payang	Hutan Pegunungan Atas
288	Balai KSDA Bali	Taman Wisata Alam	Panelokan	Hutan Pegunungan Atas
289	Balai KSDA Bali	Taman Wisata Alam	Sangeh	Hutan Dipterokarpa
290	Balai KSDA Bengkulu	Cagar Alam	Air Alas	Hutan Pantai
291	Balai KSDA Bengkulu	Cagar Alam	Air Seblat	Hutan Pantai
292	Balai KSDA Bengkulu	Cagar Alam	Bukit Barisan Selatan	Ekosistem Laut
293	Balai KSDA Bengkulu	Cagar Alam	Danau Dusun Besar	Rawa
294	Balai KSDA Bengkulu	Cagar Alam	Danau Menghijau	Danau
295	Balai KSDA Bengkulu	Cagar Alam	Kepulauan Krakatau	Ekosistem Laut
296	Balai KSDA Bengkulu	Cagar Alam	Kioyo I dan II	Hutan Pantai
297	Balai KSDA Bengkulu	Cagar Alam	Muko-muko	Hutan Pantai
298	Balai KSDA Bengkulu	Cagar Alam	Pagar Gunung I	Hutan Pegunungan Atas
299	Balai KSDA Bengkulu	Cagar Alam	Pagar Gunung II	Hutan Pegunungan Atas
300	Balai KSDA Bengkulu	Cagar Alam	Pagar Gunung III	Hutan Pegunungan Atas
301	Balai KSDA Bengkulu	Cagar Alam	Pagar Gunung IV	Hutan Pegunungan Atas
302	Balai KSDA Bengkulu	Cagar Alam	Pagar Gunung V	Hutan Pegunungan Atas
303	Balai KSDA Bengkulu	Cagar Alam	Pasar Ngalam	Hutan Pantai
304	Balai KSDA Bengkulu	Cagar Alam	Pasar Seluma	Hutan Pantai
305	Balai KSDA Bengkulu	Cagar Alam	Pasar Talo	Hutan Pantai
306	Balai KSDA Bengkulu	Cagar Alam	Sungai baheuvo	Ekosistem Pantai

No.	Satuan Kerja	Kawasan Konservasi		Tipe Ekosistem Kawasan Konservasi
		Fungsi	Nama Kawasan Konservasi	
307	Balai KSDA Bengkulu	Cagar Alam	Taba Penanjung I	Hutan Pegunungan Atas
308	Balai KSDA Bengkulu	Cagar Alam	Taba Penanjung II	Hutan Pegunungan Atas
309	Balai KSDA Bengkulu	Cagar Alam	Talang Ulu I	Hutan Pegunungan Atas
310	Balai KSDA Bengkulu	Cagar Alam	Talang Ulu II	Hutan Pegunungan Atas
311	Balai KSDA Bengkulu	Cagar Alam	Tanjung Laksaha	Ekosistem Pantai
312	Balai KSDA Bengkulu	Cagar Alam	Teluk Klowe	Ekosistem Pantai
313	Balai KSDA Bengkulu	Taman Wisata Alam	Air Hitam	Hutan Pantai
314	Balai KSDA Bengkulu	Taman Wisata Alam	Air Ketabat Danau Tes	Hutan Pegunungan Atas
315	Balai KSDA Bengkulu	Taman Wisata Alam	Air Rami I/II	Hutan Pantai
316	Balai KSDA Bengkulu	Taman Wisata Alam	Bukit Kaba	Hutan Pegunungan Atas
317	Balai KSDA Bengkulu	Taman Wisata Alam	Danau Dendam Tak Sudah	Danau
318	Balai KSDA Bengkulu	Taman Wisata Alam	Lubuk Tapi Kayu Ajaran	Hutan Pegunungan Atas
319	Balai KSDA Bengkulu	Taman Wisata Alam	Muko-muko	Hutan Pantai
320	Balai KSDA Bengkulu	Taman Wisata Alam	Pantai Panjang dan Pulau Baai	Hutan Pantai
321	Balai KSDA Bengkulu	Taman Wisata Alam	Seblat	Hutan Pegunungan Bawah
322	Balai KSDA Bengkulu	Taman Wisata Alam	Way Hawang	Hutan Pantai
323	Balai KSDA Bengkulu	Taman Buru	Gunung Nanu'ua	Hutan Pantai
324	Balai KSDA Bengkulu	Taman Buru	Semidang Bukit Kabu	Hutan Pegunungan Bawah
325	Balai KSDA Bengkulu	Ksa/kpa	Rawa Kandis	Rawa
326	Balai KSDA Jakarta	Cagar Alam	Pulau Bokor	Hutan Pantai
327	Balai KSDA Jakarta	Suaka Margasatwa	Muara Angke	Hutan Pantai
328	Balai KSDA Jakarta	Suaka Margasatwa	Pulau Rambut	Hutan Pantai
329	Balai KSDA Jakarta	Taman Wisata Alam	Angke Kapuk	Hutan Pantai
330	Balai KSDA Jambi	Cagar Alam	Durian Luncuk I	Hutan Pantai
331	Balai KSDA Jambi	Cagar Alam	Durian Luncuk II	Hutan Pegunungan Bawah
332	Balai KSDA Jambi	Cagar Alam	Gua Ulu Tiangko	Karst Dan Gua

No.	Satuan Kerja	Kawasan Konservasi		Tipe Ekosistem Kawasan Konservasi
		Fungsi	Nama Kawasan Konservasi	
333	Balai KSDA Jambi	Cagar Alam	Hutan Bakau Pantai Timur	Hutan Pegunungan Bawah
334	Balai KSDA Jambi	Cagar Alam	Sungai Batara	Hutan Pegunungan Bawah
335	Balai KSDA Jambi	Ksa/kpa	Buluh Hitam/ Pasir Mayang Danau Bangko	Hutan Pegunungan Bawah
336	Balai KSDA Jambi	Ksa/kpa	Tabir Kejasung/Sungai Bengkal	Hutan Pegunungan Bawah
337	Balai KSDA Jawa Tengah	Cagar Alam	Bantarbolang	Hutan Pegunungan Bawah
338	Balai KSDA Jawa Tengah	Cagar Alam	Bekutuk	Hutan Pegunungan Bawah
339	Balai KSDA Jawa Tengah	Cagar Alam	Cabak	Hutan Pegunungan Bawah
340	Balai KSDA Jawa Tengah	Cagar Alam	Curug Bengkawah	Hutan Pegunungan Bawah
341	Balai KSDA Jawa Tengah	Cagar Alam	Donoloyo	Hutan Pegunungan Bawah
342	Balai KSDA Jawa Tengah	Cagar Alam	Gebugan	Hutan Pegunungan Atas
343	Balai KSDA Jawa Tengah	Cagar Alam	Gunung Butak	Hutan Pegunungan Bawah
344	Balai KSDA Jawa Tengah	Cagar Alam	Gunung Celing	Hutan Pegunungan Bawah
345	Balai KSDA Jawa Tengah	Cagar Alam	Jatinegara	Hutan Pegunungan Bawah
346	Balai KSDA Jawa Tengah	Cagar Alam	Karang Bolong	Hutan Pegunungan Bawah
347	Balai KSDA Jawa Tengah	Cagar Alam	Kecubung Ulo Lanang	Hutan Pegunungan Bawah
348	Balai KSDA Jawa Tengah	Cagar Alam	Keling I	Hutan Pegunungan Bawah
349	Balai KSDA Jawa Tengah	Cagar Alam	Keling II/III	Hutan Pegunungan Bawah
350	Balai KSDA Jawa Tengah	Cagar Alam	Kembang	Hutan Pegunungan Bawah
351	Balai KSDA Jawa Tengah	Cagar Alam	Moga	Hutan Pegunungan Bawah
352	Balai KSDA Jawa Tengah	Cagar Alam	Nusakambangan Barat	Hutan Pegunungan Bawah
353	Balai KSDA Jawa Tengah	Cagar Alam	Nusakambangan Timur	Hutan Pegunungan Bawah
354	Balai KSDA Jawa Tengah	Cagar Alam	Pager Wunung Darupono	Hutan Pegunungan Bawah
355	Balai KSDA Jawa Tengah	Cagar Alam	Pantodomas	Hutan Pegunungan Bawah
356	Balai KSDA Jawa Tengah	Cagar Alam	Peson Subah I	Hutan Pegunungan Bawah

No.	Satuan Kerja	Kawasan Konservasi		Tipe Ekosistem Kawasan Konservasi
		Fungsi	Nama Kawasan Konservasi	
357	Balai KSDA Jawa Tengah	Cagar Alam	Peson Subah II	Hutan Pegunungan Bawah
358	Balai KSDA Jawa Tengah	Cagar Alam	Pringombo I	Hutan Pegunungan Bawah
359	Balai KSDA Jawa Tengah	Cagar Alam	Pringombo II	Hutan Pegunungan Bawah
360	Balai KSDA Jawa Tengah	Cagar Alam	Sepakung	Hutan Pegunungan Atas
361	Balai KSDA Jawa Tengah	Cagar Alam	Telago Ranjeng	Hutan Pegunungan Bawah
362	Balai KSDA Jawa Tengah	Cagar Alam	Telogo Dringo	Hutan Pegunungan Bawah
363	Balai KSDA Jawa Tengah	Cagar Alam	Telogo Sumurup	Hutan Pegunungan Bawah
364	Balai KSDA Jawa Tengah	Cagar Alam	Wijaya Kusuma	Hutan Pegunungan Bawah
365	Balai KSDA Jawa Tengah	Suaka Margasatwa	Gunung Tunggangan	Hutan Pegunungan Bawah
366	Balai KSDA Jawa Tengah	Taman Wisata Alam	Grojogan Sewu	Hutan Pegunungan Bawah
367	Balai KSDA Jawa Tengah	Taman Wisata Alam	Guci	Hutan Pegunungan Bawah
368	Balai KSDA Jawa Tengah	Taman Wisata Alam	Gunung Selok	Hutan Pegunungan Bawah
369	Balai KSDA Jawa Tengah	Taman Wisata Alam	Sumber Semen	Hutan Pegunungan Bawah
370	Balai KSDA Jawa Tengah	Taman Wisata Alam	Telogo Warno/ Telogo Pengilon	Hutan Pegunungan Bawah
371	Balai KSDA Kalimantan Barat	Cagar Alam	Gunung Raya Pasi	Hutan Pegunungan Bawah
372	Balai KSDA Kalimantan Barat	Cagar Alam	Karimata	Ekosistem Laut
373	Balai KSDA Kalimantan Barat	Cagar Alam	Lo Pat Foen Pi	Rawa Gambut
374	Balai KSDA Kalimantan Barat	Cagar Alam	Mandor	Hutan Kerangas
375	Balai KSDA Kalimantan Barat	Cagar Alam	Muara Kendawangan	Savana
376	Balai KSDA Kalimantan Barat	Cagar Alam	Nyiut Penrissen	Hutan Pegunungan Atas
377	Balai KSDA Kalimantan Barat	Taman Wisata Alam	Asuansang	Hutan Pegunungan Bawah
378	Balai KSDA Kalimantan Barat	Taman Wisata Alam	Baning	Rawa Gambut
379	Balai KSDA Kalimantan Barat	Taman Wisata Alam	Bukit Kelam	Karst Dan Gua
380	Balai KSDA Kalimantan Barat	Taman Wisata Alam	Gunung Dungan	Hutan Pegunungan Bawah
381	Balai KSDA Kalimantan Barat	Taman Wisata Alam	Gunung Melintang	Hutan Pegunungan Bawah

No.	Satuan Kerja	Kawasan Konservasi		Tipe Ekosistem Kawasan Konservasi
		Fungsi	Nama Kawasan Konservasi	
382	Balai KSDA Kalimantan Barat	Taman Wisata Alam	Sungai Liku	Ekosistem Pantai
383	Balai KSDA Kalimantan Barat	Taman Wisata Alam	Tanjung Belimbing	Hutan Pantai
384	Balai KSDA Kalimantan Selatan	Cagar Alam	Gunung Kentawan	Karst Dan Gua
385	Balai KSDA Kalimantan Selatan	Cagar Alam	Sungai Bulan dan Sungai Lulan	Rawa
386	Balai KSDA Kalimantan Selatan	Cagar Alam	Teluk Kelumpang, Selat Laut dan Selat Sebuku	Rawa
387	Balai KSDA Kalimantan Selatan	Cagar Alam	Teluk Pamukan	Rawa
388	Balai KSDA Kalimantan Selatan	Suaka Margasatwa	Kuala Lupak	Rawa
389	Balai KSDA Kalimantan Selatan	Suaka Margasatwa	Pleihari Tanah Laut	Rawa
390	Balai KSDA Kalimantan Selatan	Suaka Margasatwa	Pulau Kaget	Rawa
391	Balai KSDA Kalimantan Selatan	Taman Wisata Alam	Pleihari Tanah Laut	Hutan Pantai
392	Balai KSDA Kalimantan Selatan	Taman Wisata Alam	Pulau Bakut	Rawa
393	Balai KSDA Kalimantan Selatan	Taman Wisata Alam	Pulau Kembang	Rawa
394	Balai KSDA Kalimantan Selatan	Ksa/kpa	Asam-asam	Kebun
395	Balai KSDA Kalimantan Selatan	Ksa/kpa	Pulau Kerasian, Kerayaan, dan Kerumputan	Hutan Pantai
396	Balai KSDA Kalimantan Selatan	Ksa/kpa	Tanjung Pengharapan-Sungai Embung	Rawa
397	Balai KSDA Kalimantan Tengah	Cagar Alam	Bukit Sapat Hawung	Hutan Dipterokarpa
398	Balai KSDA Kalimantan Tengah	Cagar Alam	Bukit Tangkiling	Hutan Kerangas
399	Balai KSDA Kalimantan Tengah	Cagar Alam	Pararawen I dan II	Hutan Dipterokarpa
400	Balai KSDA Kalimantan Tengah	Suaka Margasatwa	Lamandau	Rawa
401	Balai KSDA Kalimantan Tengah	Suaka Margasatwa	Lamandau	Savana
402	Balai KSDA Kalimantan Tengah	Suaka Margasatwa	Lamandau	Kebun
403	Balai KSDA Kalimantan Tengah	Taman Wisata Alam	Bukit Tangkiling	Hutan Kerangas
404	Balai KSDA Kalimantan Tengah	Taman Wisata Alam	Tanjung Keluang	Hutan Pantai

No.	Satuan Kerja	Kawasan Konservasi		Tipe Ekosistem Kawasan Konservasi
		Fungsi	Nama Kawasan Konservasi	
405	Balai KSDA Kalimantan Tengah	Ksa/kpa	Bukit Rawi (Eks PLG II)	Rawa Gambut
406	Balai KSDA Kalimantan Tengah	Ksa/kpa	Marang (Eks PLG I)	Rawa Gambut
407	Balai KSDA Kalimantan Tengah	Ksa/kpa	Sungai Barito	Hutan Pantai
408	Balai KSDA Kalimantan Tengah	Ksa/kpa	Sungai Kapuas	Rawa Gambut
409	Balai KSDA Kalimantan Tengah	Ksa/kpa	Sungai Sebangau	Rawa Gambut
410	Balai KSDA Kalimantan Tengah	Ksa/kpa	Tanjung Malatayur	Rawa
411	Balai KSDA Kalimantan Timur	Cagar Alam	Muara Kaman Sedulang	Hutan Pamah Non Dipterokarpa
412	Balai KSDA Kalimantan Timur	Cagar Alam	Padang Luway	Hutan Pamah Non Dipterokarpa
413	Balai KSDA Kalimantan Timur	Cagar Alam	Teluk Adang	Ekosistem Laut
414	Balai KSDA Kalimantan Timur	Cagar Alam	Teluk Apar	Ekosistem Laut
415	Balai KSDA Kalimantan Timur	Suaka Margasatwa	Pulau Semama	Ekosistem Pantai
416	Balai KSDA Kalimantan Timur	Taman Wisata Alam	Pulau Sangalaki	Ekosistem Pantai
417	Balai KSDA Maluku	Cagar Alam	Bekau Huhun	Hutan Pantai
418	Balai KSDA Maluku	Cagar Alam	Gunung Api Kisar	Hutan Pantai
419	Balai KSDA Maluku	Cagar Alam	Gunung Sibela Pulau Obi	Hutan Pantai
420	Balai KSDA Maluku	Cagar Alam	Lifamatola	Hutan Pantai
421	Balai KSDA Maluku	Cagar Alam	Pombo	Hutan Pantai
422	Balai KSDA Maluku	Cagar Alam	Pulau Angwarmase	Hutan Pantai
423	Balai KSDA Maluku	Cagar Alam	Pulau Nustaram	Hutan Pantai
424	Balai KSDA Maluku	Cagar Alam	Pulau Nuswotar	Hutan Pantai
425	Balai KSDA Maluku	Cagar Alam	Pulau Obi	Hutan Pantai
426	Balai KSDA Maluku	Cagar Alam	Pulau Seho	Hutan Pantai
427	Balai KSDA Maluku	Cagar Alam	Taliabu	Hutan Pantai
428	Balai KSDA Maluku	Cagar Alam	Tanjung Sial	Hutan Pantai
429	Balai KSDA Maluku	Cagar Alam	Tobalai	Hutan Pantai
430	Balai KSDA Maluku	Suaka Margasatwa	Masbait	Hutan Dipterokarpa

No.	Satuan Kerja	Kawasan Konservasi		Tipe Ekosistem Kawasan Konservasi
		Fungsi	Nama Kawasan Konservasi	
431	Balai KSDA Maluku	Suaka Margasatwa	Pulau Baun	Hutan Pantai
432	Balai KSDA Maluku	Suaka Margasatwa	Pulau Kasa	Hutan Pantai
433	Balai KSDA Maluku	Suaka Margasatwa	Pulau Kobror	Hutan Pantai
434	Balai KSDA Maluku	Suaka Margasatwa	Pulau Manuk	Hutan Pantai
435	Balai KSDA Maluku	Suaka Margasatwa	Tanimbar	Hutan Pantai
436	Balai KSDA Maluku	Taman Wisata Alam	Gunung Api Banda	Hutan Pegunungan Bawah
437	Balai KSDA Maluku	Taman Wisata Alam	Pulau Kasa	Ekosistem Laut
438	Balai KSDA Maluku	Taman Wisata Alam	Pulau Marsegu	Ekosistem Pantai
439	Balai KSDA Maluku	Taman Wisata Alam	Pulau Pombo	Ekosistem Laut
440	Balai KSDA Maluku	Ksa/kpa	Daab	Hutan Pantai
441	Balai KSDA Maluku	Ksa/kpa	Danau Tihu	Danau
442	Balai KSDA Maluku	Ksa/kpa	Gunung Sahuwai	Hutan Pantai
443	Balai KSDA Maluku	Ksa/kpa	Pulau Larat	Hutan Pantai
444	Balai KSDA Maluku	Ksa/kpa	Sungai Niff	Sungai
445	Balai KSDA Maluku	Ksa/kpa	Tafermaar	Hutan Pantai
446	Balai KSDA NTB	Cagar Alam	Pedauh	Hutan Pantai
447	Balai KSDA NTB	Cagar Alam	Pulau Sangiang	Hutan Pegunungan Bawah
448	Balai KSDA NTB	Cagar Alam	Toffo Kota Lambu	Hutan Pantai
449	Balai KSDA NTB	Taman Wisata Alam	Bangko Bangko	Hutan Pantai
450	Balai KSDA NTB	Taman Wisata Alam	Danau Rawa Taliwang	Danau
451	Balai KSDA NTB	Taman Wisata Alam	Gunung Tunak	Hutan Pantai
452	Balai KSDA NTB	Taman Wisata Alam	Kerandangan	Hutan Pegunungan Bawah
453	Balai KSDA NTB	Taman Wisata Alam	Madapangga	Hutan Pegunungan Bawah
454	Balai KSDA NTB	Taman Wisata Alam	Pelangan	Hutan Pantai
455	Balai KSDA NTB	Taman Wisata Alam	Pulau Moyo	Hutan Pantai
456	Balai KSDA NTB	Taman Wisata Alam	Pulau Satonda	Hutan Pantai

No.	Satuan Kerja	Kawasan Konservasi		Tipe Ekosistem Kawasan Konservasi
		Fungsi	Nama Kawasan Konservasi	
457	Balai KSDA NTB	Taman Wisata Alam	Semongkat	Hutan Pegunungan Bawah
458	Balai KSDA NTB	Taman Wisata Alam	Suranadi	Hutan Pegunungan Bawah
459	Balai KSDA NTB	Taman Wisata Alam	Tanjung Tamba	Hutan Pantai
460	Balai KSDA NTB	Taman Buru	Pulau Moyo	Hutan Pantai
461	Balai KSDA NTB	Ksa/kpa	Danuera	Perkebunan
462	Balai KSDA NTB	Ksa/kpa	Jereweh	Hutan Pegunungan Bawah
463	Balai KSDA NTB	Ksa/kpa	Pulau Panjang	Hutan Pantai
464	Balai KSDA Sulawesi Tengah	Cagar Alam	Gunung Dako	Hutan Pegunungan Bawah
465	Balai KSDA Sulawesi Tengah	Cagar Alam	Gunung Sojol	Hutan Pegunungan Atas
466	Balai KSDA Sulawesi Tengah	Cagar Alam	Gunung Tinombala	Hutan Pegunungan Atas
467	Balai KSDA Sulawesi Tengah	Cagar Alam	Morowali	Hutan Pegunungan Atas
468	Balai KSDA Sulawesi Tengah	Cagar Alam	Pamona	Hutan Pegunungan Atas
469	Balai KSDA Sulawesi Tengah	Cagar Alam	Pangi Binangga	Hutan Pegunungan Bawah
470	Balai KSDA Sulawesi Tengah	Cagar Alam	Tanjung Api	Hutan Pegunungan Bawah
471	Balai KSDA Sulawesi Tengah	Suaka Margasatwa	Bakiriang	Hutan Pantai
472	Balai KSDA Sulawesi Tengah	Suaka Margasatwa	Lombuyan	Hutan Pegunungan Bawah
473	Balai KSDA Sulawesi Tengah	Suaka Margasatwa	Pati-Pati	Hutan Pegunungan Bawah
474	Balai KSDA Sulawesi Tengah	Suaka Margasatwa	Pinjan (Tanjung Matop)	Hutan Pantai
475	Balai KSDA Sulawesi Tengah	Suaka Margasatwa	Pulau Dolangan	Hutan Pantai
476	Balai KSDA Sulawesi Tengah	Suaka Margasatwa	Pulau Pasoso	Hutan Pantai
477	Balai KSDA Sulawesi Tengah	Suaka Margasatwa	Tanjung Santigi	Hutan Pegunungan Bawah
478	Balai KSDA Sulawesi Tengah	Taman Wisata Alam	Bancea	Hutan Pegunungan Bawah
479	Balai KSDA Sulawesi Tengah	Taman Wisata Alam	Pulau Tokobae	Hutan Pantai
480	Balai KSDA Sulawesi Tengah	Taman Wisata Alam	Wera	Hutan Pegunungan Bawah
481	Balai KSDA Sulawesi Tengah	Taman Buru	Landusa Tomata	Hutan Pegunungan Bawah
482	Balai KSDA Sulawesi Tenggara	Cagar Alam	Kakenauwe	Hutan Pegunungan Atas

No.	Satuan Kerja	Kawasan Konservasi		Tipe Ekosistem Kawasan Konservasi
		Fungsi	Nama Kawasan Konservasi	
483	Balai KSDA Sulawesi Tenggara	Cagar Alam	Lamedae	Hutan Pegunungan Bawah
484	Balai KSDA Sulawesi Tenggara	Cagar Alam	Napabalano	Hutan Pegunungan Bawah
485	Balai KSDA Sulawesi Tenggara	Suaka Margasatwa	Buton Utara	Hutan Pegunungan Atas
486	Balai KSDA Sulawesi Tenggara	Suaka Margasatwa	Lambusango	Hutan Pegunungan Atas
487	Balai KSDA Sulawesi Tenggara	Suaka Margasatwa	Tanjung Amolengo	Hutan Pegunungan Bawah
488	Balai KSDA Sulawesi Tenggara	Suaka Margasatwa	Tanjung Batikolo	Hutan Pegunungan Atas
489	Balai KSDA Sulawesi Tenggara	Suaka Margasatwa	Tanjung Peropa	Hutan Pegunungan Atas
490	Balai KSDA Sulawesi Tenggara	Taman Wisata Alam	Kepulauan Padamarang	Hutan Pantai
491	Balai KSDA Sulawesi Tenggara	Taman Wisata Alam	Mangolo	Hutan Pegunungan Atas
492	Balai KSDA Sulawesi Tenggara	Taman Wisata Alam	Teluk Lasolo	Ekosistem Laut
493	Balai KSDA Sulawesi Tenggara	Taman Wisata Alam	Tirta Rimba/ Air Jatuh	Hutan Pegunungan Atas
494	Balai KSDA Sulawesi Utara	Cagar Alam	Gunung Ambang	Hutan Pegunungan Atas
495	Balai KSDA Sulawesi Utara	Cagar Alam	Gunung Dua Saudara	Hutan Pegunungan Bawah
496	Balai KSDA Sulawesi Utara	Cagar Alam	Gunung Lokon	Hutan Pegunungan Atas
497	Balai KSDA Sulawesi Utara	Cagar Alam	Mas Popaya Raja	Hutan Pantai
498	Balai KSDA Sulawesi Utara	Cagar Alam	Panua	Hutan Pegunungan Bawah
499	Balai KSDA Sulawesi Utara	Cagar Alam	Tangale	Hutan Pegunungan Bawah
500	Balai KSDA Sulawesi Utara	Cagar Alam	Tanjung Panjang	Hutan Pantai
501	Balai KSDA Sulawesi Utara	Suaka Margasatwa	Gunung Manembo-nembo	Hutan Pegunungan Bawah
502	Balai KSDA Sulawesi Utara	Suaka Margasatwa	Karakelang	Hutan Pegunungan Bawah
503	Balai KSDA Sulawesi Utara	Suaka Margasatwa	Nantu	Hutan Pegunungan Bawah
504	Balai KSDA Sulawesi Utara	Taman Wisata Alam	Batu Angus	Hutan Pegunungan Bawah
505	Balai KSDA Sulawesi Utara	Taman Wisata Alam	Batu Putih	Hutan Pegunungan Bawah
506	Balai KSDA Sulawesi Utara	Taman Wisata Alam	Gunung Ambang	Hutan Pegunungan Atas
507	Balai KSDA Sumatera Barat	Cagar Alam	Baringin Sati	Hutan Pantai

No.	Satuan Kerja	Kawasan Konservasi		Tipe Ekosistem Kawasan Konservasi
		Fungsi	Nama Kawasan Konservasi	
508	Balai KSDA Sumatera Barat	Cagar Alam	Batang Palupuh	Hutan Dipterokarpa
509	Balai KSDA Sumatera Barat	Cagar Alam	Batang Pangean I	Hutan Dipterokarpa
510	Balai KSDA Sumatera Barat	Cagar Alam	Batang Pangean II	Hutan Dipterokarpa
511	Balai KSDA Sumatera Barat	Cagar Alam	Lembah Anai	Hutan Dipterokarpa
512	Balai KSDA Sumatera Barat	Cagar Alam	Lembah Harau	Karst Dan Gua
513	Balai KSDA Sumatera Barat	Cagar Alam	Maninjau	Hutan Dipterokarpa
514	Balai KSDA Sumatera Barat	Cagar Alam	Rimbo Panti	Hutan Dipterokarpa
515	Balai KSDA Sumatera Barat	Suaka Margasatwa	Arau Hilir dan Air Terusan	Hutan Dipterokarpa
516	Balai KSDA Sumatera Barat	Suaka Margasatwa	Barisan	Hutan Dipterokarpa
517	Balai KSDA Sumatera Barat	Suaka Margasatwa	Malampah Alahan Panjang	Hutan Dipterokarpa
518	Balai KSDA Sumatera Barat	Suaka Margasatwa	Pagai Selatan	Hutan Dipterokarpa
519	Balai KSDA Sumatera Barat	Suaka Margasatwa	Rimbang Baling	Hutan Dipterokarpa
520	Balai KSDA Sumatera Barat	Taman Wisata Alam	Air Putih	Hutan Dipterokarpa
521	Balai KSDA Sumatera Barat	Taman Wisata Alam	Gunung Marapi	Hutan Dipterokarpa
522	Balai KSDA Sumatera Barat	Taman Wisata Alam	Gunung Sago Malintang	Hutan Dipterokarpa
523	Balai KSDA Sumatera Barat	Taman Wisata Alam	Lembah Harau	Karst Dan Gua
524	Balai KSDA Sumatera Barat	Taman Wisata Alam	Mega Mendung	Hutan Dipterokarpa
525	Balai KSDA Sumatera Barat	Taman Wisata Alam	Rimbo Panti	Hutan Dipterokarpa
526	Balai KSDA Sumatera Barat	Taman Wisata Alam	Saibi Sarabua	Hutan Dipterokarpa
527	Balai KSDA Sumatera Barat	Taman Wisata Alam	Singgalang Tandikat	Hutan Dipterokarpa
528	Balai KSDA Sumatera Selatan	Suaka Margasatwa	Bentayan	Hutan Dipterokarpa
529	Balai KSDA Sumatera Selatan	Suaka Margasatwa	Dangku	Hutan Dipterokarpa
530	Balai KSDA Sumatera Selatan	Suaka Margasatwa	Gumai Pasemah	Hutan Dipterokarpa
531	Balai KSDA Sumatera Selatan	Suaka Margasatwa	Gunung Raya	Hutan Pegunungan Bawah
532	Balai KSDA Sumatera Selatan	Suaka Margasatwa	Isau-isau Pasemah	Hutan Dipterokarpa
533	Balai KSDA Sumatera Selatan	Suaka Margasatwa	Padang Sugihan	Rawa

No.	Satuan Kerja	Kawasan Konservasi		Tipe Ekosistem Kawasan Konservasi
		Fungsi	Nama Kawasan Konservasi	
534	Balai KSDA Sumatera Selatan	Suaka Margasatwa	Padang Sugihan	Rawa Gambut
535	Balai KSDA Sumatera Selatan	Taman Nasional	Gunung Maras	Hutan Pantai
536	Balai KSDA Sumatera Selatan	Taman Nasional	Gunung Maras	Rawa
537	Balai KSDA Sumatera Selatan	Taman Nasional	Gunung Maras	Hutan Dipterokarpa
538	Balai KSDA Sumatera Selatan	Taman Wisata Alam	Bukit Serelo (eks PLG KH Isau-isau)	Hutan Dipterokarpa
539	Balai KSDA Sumatera Selatan	Taman Wisata Alam	Gunung Permisan	Hutan Pegunungan Atas
540	Balai KSDA Sumatera Selatan	Taman Wisata Alam	Jering Menduyung	Hutan Pantai
541	Balai KSDA Sumatera Selatan	Taman Wisata Alam	Punti Kayu	Rawa
542	Balai KSDA Sumatera Selatan	Taman Wisata Alam	Punti Kayu	Hutan Dipterokarpa
543	Balai KSDA Yogyakarta	Cagar Alam	Gunung Batu Gamping	Karst Dan Gua
544	Balai KSDA Yogyakarta	Cagar Alam	Imogiri	Hutan Pegunungan Bawah
545	Balai KSDA Yogyakarta	Suaka Margasatwa	Paliyan	Karst Dan Gua
546	Balai KSDA Yogyakarta	Suaka Margasatwa	Sermo	Hutan Pegunungan Bawah
547	Balai KSDA Yogyakarta	Taman Wisata Alam	Gunung Batu Gamping	Pekarangan
548	Balai TN Aketajawe Lolobata	Taman Nasional	Aketajawe Lolobata	Hutan Pantai
549	Balai TN Alas Purwo	Taman Nasional	Alas Purwo	Hutan Pantai
550	Balai TN Alas Purwo	Taman Nasional	Alas Purwo	Savana
551	Balai TN Alas Purwo	Taman Nasional	Alas Purwo	Sungai
552	Balai TN Alas Purwo	Taman Nasional	Alas Purwo	Hutan Pamah Non Dipterokarpa
553	Balai TN Bali Barat	Taman Nasional	Bali Barat	Hutan Pantai
554	Balai TN Bali Barat	Taman Nasional	Bali Barat	Savana
555	Balai TN Bali Barat	Taman Nasional	Bali Barat	Hutan Pegunungan Bawah
556	Balai TN Baluran	Taman Nasional	Baluran	Rawa
557	Balai TN Baluran	Taman Nasional	Baluran	Ekosistem Laut
558	Balai TN Baluran	Taman Nasional	Baluran	Hutan Pantai

No.	Satuan Kerja	Kawasan Konservasi		Tipe Ekosistem Kawasan Konservasi
		Fungsi	Nama Kawasan Konservasi	
559	Balai TN Baluran	Taman Nasional	Baluran	Savana
560	Balai TN Baluran	Taman Nasional	Baluran	Hutan Pegunungan Bawah
561	Balai TN Baluran	Taman Nasional	Baluran	Hutan Pegunungan Atas
562	Balai TN Baluran	Taman Nasional	Baluran	Tegalan
563	Balai TN Baluran	Taman Nasional	Baluran	Sawah Irigasi
564	Balai TN Baluran	Taman Nasional	Baluran	Kolam
565	Balai TN Bantimurung Bulusaraung	Taman Nasional	Bantimurung Bulusaraung	Hutan Pamah Non Dipterokarpa
566	Balai TN Bantimurung Bulusaraung	Taman Nasional	Bantimurung Bulusaraung	Karst Dan Gua
567	Balai TN Bantimurung Bulusaraung	Taman Nasional	Bantimurung Bulusaraung	Hutan Pegunungan Bawah
568	Balai TN Batang Gadis	Taman Nasional	Batang Gadis	Hutan Pegunungan Bawah
569	Balai TN Berbak Sembilang	Taman Nasional	Berbak	Rawa Gambut
570	Balai TN Berbak Sembilang	Taman Nasional	Sembilang	Hutan Pantai
571	Balai TN Bogani Nani Wartabone	Taman Nasional	Bogani Nani Wartabone	Hutan Pegunungan Bawah
572	Balai TN Bukit Baka Bukit Raya	Taman Nasional	Bukit Baka Bukit Raya	Hutan Dipterokarpa
573	Balai TN Bukit Baka Bukit Raya	Taman Nasional	Bukit Baka Bukit Raya	Hutan Pegunungan Bawah
574	Balai TN Bukit Baka Bukit Raya	Taman Nasional	Bukit Baka Bukit Raya	Hutan Pegunungan Atas
575	Balai TN Bukit Duabelas	Taman Nasional	Bukit Dua Belas	Hutan Pegunungan Bawah
576	Balai TN Bukit Tigapuluh	Taman Nasional	Bukit Tiga Puluh	Hutan Pegunungan Bawah
577	Balai TN Bunaken	Taman Nasional	Bunaken	Ekosistem Pantai
578	Balai TN Bunaken	Taman Nasional	Bunaken	Terumbu Karang
579	Balai TN Bunaken	Taman Nasional	Bunaken	Padang Lamun
580	Balai TN Gunung Ciremai	Taman Nasional	Gunung Ciremai	Hutan Sub Alpin
581	Balai TN Gunung Halimun Salak	Taman Nasional	Gunung Halimun Salak	Hutan Pegunungan Atas
582	Balai TN Gunung Merapi	Taman Nasional	Gunung Merapi	Hutan Pegunungan Atas
583	Balai TN Gunung Merapi	Taman Nasional	Gunung Merapi	Hutan Pegunungan Bawah

No.	Satuan Kerja	Kawasan Konservasi		Tipe Ekosistem Kawasan Konservasi
		Fungsi	Nama Kawasan Konservasi	
584	Balai TN Gunung Merapi	Taman Nasional	Gunung Merapi	Hutan Sub Alpin
585	Balai TN Gunung Merbabu	Taman Nasional	Gunung Merbabu	Savana
586	Balai TN Gunung Palung	Taman Nasional	Gunung Palung	Hutan Pegunungan Atas
587	Balai TN Gunung Palung	Taman Nasional	Gunung Palung	Hutan Sub Alpin
588	Balai TN Gunung Palung	Taman Nasional	Gunung Palung	Rawa Gambut
589	Balai TN Gunung Palung	Taman Nasional	Gunung Palung	Sungai
590	Balai TN Gunung Palung	Taman Nasional	Gunung Palung	Hutan Pegunungan Bawah
591	Balai TN Gunung Palung	Taman Nasional	Gunung Palung	Ekosistem Pantai
592	Balai TN Gunung Rinjani	Taman Nasional	Gunung Rinjani	Danau
593	Balai TN Gunung Rinjani	Taman Nasional	Gunung Rinjani	Savana
594	Balai TN Karimunjawa	Taman Nasional	Karimun Jawa	Hutan Pantai
595	Balai TN Karimunjawa	Taman Nasional	Karimun Jawa	Hutan Pegunungan Bawah
596	Balai TN Karimunjawa	Taman Nasional	Karimun Jawa	Terumbu Karang
597	Balai TN Kayan Mentarang	Taman Nasional	Kayan Mentarang	Hutan Pegunungan Atas
598	Balai TN Kayan Mentarang	Taman Nasional	Kayan Mentarang	Hutan Dipterokarpa
599	Balai TN Kayan Mentarang	Taman Nasional	Kayan Mentarang	Hutan Kerangas
600	Balai TN Kayan Mentarang	Taman Nasional	Kayan Mentarang	Hutan Pegunungan Bawah
601	Balai TN Kelimutu	Taman Nasional	Kelimutu	Hutan Pegunungan Bawah
602	Balai TN Kepulauan Seribu	Taman Nasional	Kepulauan Seribu	Hutan Pantai
603	Balai TN Kepulauan Seribu	Taman Nasional	Kepulauan Seribu	Terumbu Karang
604	Balai TN Kepulauan Seribu	Taman Nasional	Kepulauan Seribu	Padang Lamun
605	Balai TN Kepulauan Seribu	Taman Nasional	Kepulauan Seribu	Ekosistem Pantai
606	Balai TN Kepulauan Togean	Taman Nasional	Kepulauan Togean	Hutan Pantai
607	Balai TN Kepulauan Togean	Taman Nasional	Kepulauan Togean	Ekosistem Laut
608	Balai TN Komodo	Taman Nasional	Komodo	Terumbu Karang

No.	Satuan Kerja	Kawasan Konservasi		Tipe Ekosistem Kawasan Konservasi
		Fungsi	Nama Kawasan Konservasi	
609	Balai TN Komodo	Taman Nasional	Komodo	Hutan Pegunungan Bawah
610	Balai TN Komodo	Taman Nasional	Komodo	Ekosistem Pantai
611	Balai TN Komodo	Taman Nasional	Komodo	Savana
612	Balai TN Komodo	Taman Nasional	Komodo	Ekosistem Laut
613	Balai TN Kutai	Taman Nasional	Kutai	Hutan Dipterokarpa
614	Balai TN Lorentz	Taman Nasional	Lorentz	Hutan Pantai
615	Balai TN Lorentz	Taman Nasional	Lorentz	Hutan Dipterokarpa
616	Balai TN Manupeu Tanah Daru dan Laiwangi Wanggameti	Taman Nasional	Laiwangi Wanggameti	Perkebunan
617	Balai TN Manupeu Tanah Daru dan Laiwangi Wanggameti	Taman Nasional	Laiwangi Wanggameti	Sawah Irigasi
618	Balai TN Manupeu Tanah Daru dan Laiwangi Wanggameti	Taman Nasional	Laiwangi Wanggameti	Savana
619	Balai TN Manupeu Tanah Daru dan Laiwangi Wanggameti	Taman Nasional	Laiwangi Wanggameti	Hutan Kerangas
620	Balai TN Manupeu Tanah Daru dan Laiwangi Wanggameti	Taman Nasional	Laiwangi Wanggameti	Hutan Pegunungan Atas
621	Balai TN Manupeu Tanah Daru dan Laiwangi Wanggameti	Taman Nasional	Manupeu Tanah Daru	Tegalan
622	Balai TN Manupeu Tanah Daru dan Laiwangi Wanggameti	Taman Nasional	Manupeu Tanah Daru	Sawah Tadah Hujan
623	Balai TN Manupeu Tanah Daru dan Laiwangi Wanggameti	Taman Nasional	Manupeu Tanah Daru	Savana
624	Balai TN Manupeu Tanah Daru dan Laiwangi Wanggameti	Taman Nasional	Manupeu Tanah Daru	Hutan Pegunungan Bawah
625	Balai TN Manupeu Tanah Daru dan Laiwangi Wanggameti	Taman Nasional	Manupeu Tanah Daru	Hutan Pegunungan Atas
626	Balai TN Manusela	Taman Nasional	Manusela	Hutan Sub Alpin
627	Balai TN Manusela	Taman Nasional	Manusela	Hutan Pegunungan Bawah
628	Balai TN Meru Betiri	Taman Nasional	Meru Betiri	Ekosistem Pantai

No.	Satuan Kerja	Kawasan Konservasi		Tipe Ekosistem Kawasan Konservasi
		Fungsi	Nama Kawasan Konservasi	
629	Balai TN Meru Betiri	Taman Nasional	Meru Betiri	Sungai
630	Balai TN Meru Betiri	Taman Nasional	Meru Betiri	Perkebunan
631	Balai TN Meru Betiri	Taman Nasional	Meru Betiri	Sawah Irigasi
632	Balai TN Meru Betiri	Taman Nasional	Meru Betiri	Hutan Pegunungan Bawah
633	Balai TN Meru Betiri	Taman Nasional	Meru Betiri	Savana
634	Balai TN Meru Betiri	Taman Nasional	Meru Betiri	Rawa
635	Balai TN Meru Betiri	Taman Nasional	Meru Betiri	Hutan Pantai
636	Balai TN Meru Betiri	Taman Nasional	Meru Betiri	Tegalan
637	Balai TN Rawa Aopa Watumohai	Taman Nasional	Rawa Aopa Watumohai	Savana
638	Balai TN Rawa Aopa Watumohai	Taman Nasional	Rawa Aopa Watumohai	Hutan Pegunungan Bawah
639	Balai TN Rawa Aopa Watumohai	Taman Nasional	Rawa Aopa Watumohai	Rawa
640	Balai TN Rawa Aopa Watumohai	Taman Nasional	Rawa Aopa Watumohai	Hutan Pantai
641	Balai TN Sebangau	Taman Nasional	Sebangau	Rawa
642	Balai TN Sebangau	Taman Nasional	Sebangau	Hutan Kerangas
643	Balai TN Sebangau	Taman Nasional	Sebangau	Sungai
644	Balai TN Sebangau	Taman Nasional	Sebangau	Kebun
645	Balai TN Sebangau	Taman Nasional	Sebangau	Rawa Gambut
646	Balai TN Siberut	Taman Nasional	Siberut	Sungai
647	Balai TN Taka Bonerate	Taman Nasional	Taka Bonerate	Terumbu Karang
648	Balai TN Taka Bonerate	Taman Nasional	Taka Bonerate	Ekosistem Pantai
649	Balai TN Taka Bonerate	Taman Nasional	Taka Bonerate	Ekosistem Laut
650	Balai TN Taka Bonerate	Taman Nasional	Taka Bonerate	Padang Lamun
651	Balai TN Tambora	Taman Nasional	Gunung Tambora	Hutan Pegunungan Bawah
652	Balai TN Tambora	Taman Nasional	Gunung Tambora	Hutan Pegunungan Atas
653	Balai TN Tambora	Taman Nasional	Gunung Tambora	Savana

No.	Satuan Kerja	Kawasan Konservasi		Tipe Ekosistem Kawasan Konservasi
		Fungsi	Nama Kawasan Konservasi	
654	Balai TN Tanjung Puting	Taman Nasional	Tanjung Puting	Ekosistem Laut
655	Balai TN Tanjung Puting	Taman Nasional	Tanjung Puting	Tambak
656	Balai TN Tanjung Puting	Taman Nasional	Tanjung Puting	Savana
657	Balai TN Tanjung Puting	Taman Nasional	Tanjung Puting	Perkebunan
658	Balai TN Tanjung Puting	Taman Nasional	Tanjung Puting	Kebun
659	Balai TN Tanjung Puting	Taman Nasional	Tanjung Puting	Hutan Kerangas
660	Balai TN Tanjung Puting	Taman Nasional	Tanjung Puting	Rawa
661	Balai TN Tanjung Puting	Taman Nasional	Tanjung Puting	Rawa Gambut
662	Balai TN Tanjung Puting	Taman Nasional	Tanjung Puting	Ekosistem Pantai
663	Balai TN Tesso Nilo	Taman Nasional	Tesso Nilo	Hutan Dipterokarpa
664	Balai TN Ujung Kulon	Taman Nasional	Ujung Kulon	Terumbu Karang
665	Balai TN Ujung Kulon	Taman Nasional	Ujung Kulon	Ekosistem Pantai
666	Balai TN Ujung Kulon	Taman Nasional	Ujung Kulon	Hutan Pegunungan Bawah
667	Balai TN Ujung Kulon	Taman Nasional	Ujung Kulon	Savana
668	Balai TN Wakatobi	Taman Nasional	Wakatobi	Ekosistem Laut
669	Balai TN Wasur	Taman Nasional	Wasur	Savana
670	Balai TN Way Kambas	Taman Nasional	Way Kambas	Rawa
671	Balai TN Way Kambas	Taman Nasional	Way Kambas	Hutan Pantai

Sumber: Aplikasi SIDAK KSDAE Tahun 2021

Direktorat Kawasan Konservasi

Kawasan Konservasi yang
Mendapatkan Pengakuan Internasional
Sampai Tahun 2020





BIDANG KAWASAN KONSERVASI

Kawasan konservasi di Indonesia, selain ditetapkan secara nasional, beberapa diantaranya juga menyandang status perlindungan yang ditetapkan secara internasional. Cagar biosfer (*biosphere reserve*) adalah satu status perlindungan kawasan secara internasional yang diberikan oleh UNESCO Man and Biosphere Programme. Penetapan status tersebut bertujuan untuk mempromosikan solusi kombinasi yang menjembatani kepentingan konservasi keanekaragaman hayati dan pemanfaatan yang lestari, sebagaimana mandat pembangunan berkelanjutan. Hingga saat ini, di Indonesia terdapat 19 unit cagar biosfer yang meliputi 35 unit kawasan konservasi sebagai zona intinya, 16 kawasan konservasi sebagai zona penyangganya, serta 13 kawasan konservasi pada area transisi.

Pada kawasan konservasi di Indonesia juga telah ditetapkan empat situs warisan dunia (*world heritage site*) oleh UNESCO World Heritage Committee. Keempat situs warisan dunia tersebut meliputi tujuh unit kawasan konservasi. Kawasan-kawasan tersebut ditetapkan berdasarkan *outstanding universal value* yang spesifik di masing-masing kawasan untuk kepentingan perlindungan warisan alam dunia, terutama representasi sejarah alam, proses biologis dan ekologis, serta perlindungan habitat alam yang sangat penting bagi konservasi keanekaragaman hayati.

Untuk kepentingan konservasi dan pemanfaatan secara lestari lahan basah di seluruh dunia, ditetapkan beberapa lokasi sebagai Situs Ramsar. Di Indonesia, sejak tahun 1992 sampai dengan tahun 2020, telah ditetapkan sebanyak tujuh Situs Ramsar. Untuk kepentingan perlindungan dan pemanfaatan secara lestari dari fenomena geologi, sampai dengan tahun 2020 telah ditetapkan pula empat kawasan konservasi sebagai UNESCO global geopark. Selain keempat status perlindungan internasional tersebut, di tingkat Asean juga telah ditetapkan tujuh unit kawasan konservasi di Indonesia sebagai Asean Heritage Park.

Sebagaimana telah diuraikan sebelumnya, dalam rangka peningkatan efektivitas pengelolaan kawasan hutan, utamanya kawasan konservasi, diperlukan unit management hingga ke tingkat tapak. Pembentukan wilayah pengelolaan hutan di tingkat unit pengelolaan dilaksanakan dengan mempertimbangkan karakteristik lahan, tipe hutan, fungsi hutan, kondisi daerah aliran sungai, sosial budaya, ekonomi, kelembagaan masyarakat setempat termasuk masyarakat hukum adat dan batas administrasi pemerintahan.

Dalam hal ekosistem kawasan konservasi mengalami gangguan atau terdegradasi, diperlukan upaya pemulihan ekosistemnya. Pemulihan ekosistem kawasan konservasi bertujuan untuk mengembalikan sepenuhnya integritas ekosistem, yaitu kembali pada kondisi aslinya atau sesuai dengan kondisi yang diharapkan di masa tertentu (*desired future condition*) sesuai dengan tujuan pengelolaan kawasan konservasi. Pada tahun 2020, Direktorat Jenderal KSDAE melakukan upaya pemulihan ekosistem pada kawasan seluas 39.471,36 ha atau 197,36 % dari target seluas 20.000 ha.

Untuk mengakomodir kepentingan sosial dan ekonomi di kawasan konservasi, telah diatur penetapan zona dan/atau blok pengelolaan, yang memungkinkan akses dan pemanfaatan secara tradisional atas sumber daya yang dibutuhkan oleh masyarakat di sekitar kawasan konservasi. Akses dan pemanfaatan secara tradisional atas sumber daya kawasan konservasi tersebut dilakukan melalui mekanisme kemitraan konservasi serta pemberdayaan masyarakat di daerah penyangga. Sampai dengan tahun 2020, telah dilakukan pembinaan pada 291 kelompok usaha dengan anggota kelompok penerima manfaat sebanyak 15.208 orang.

Tabel 8. Kawasan Konservasi yang mendapatkan Penetapan Internasional sebagai Cagar Biosfer sampai dengan Tahun 2020

No.	Nama Cagar Biosfer	Kawasan Konservasi dalam Zonasi Cagar Biosfer			Keterangan
		Area Inti	Zona Penyangga	Area Transisi	
1	Cibodas	TN G. Gede Pangrango; CA dan TWA Telaga Warna; TWA Jember			Ditetapkan pada pertemuan MAB di Paris, 20-22 Januari 1977
2	Komodo	TN Komodo	CA Wae Wuul		Ditetapkan pada pertemuan MAB di Paris, 20-22 Januari 1977
3	Tanjung Puting	TN Tanjung Puting	TWA Tanjung Keluang		Ditusetapkan pada pertemuan MAB di Paris, 20-22 Januari 1977
4	Lore Lindu	TN Lore Lindu	THR Sulawesi Tengah	CA Pamona; TWA Wera; CA Pangi Binangga; THR Sulawesi Tengah	Ditetapkan pada pertemuan MAB di Paris, 20-22 Januari 1977
5	Pulau Siberut	TN Siberut; WA Saibi Sarabua			Ditetapkan pada pertemuan MAB Tahun 1981
6	Gunung Leuser	TN Gunung Leuser	SM Rawa Singkil; CA Serbojadi; TB Lingga Isaq	TB Lingga Isaq THR Subulussalam SM Karang Gading	Ditetapkan pada pertemuan MAB Tahun 1981
7	Giam Siak Kecil Bukit Batu	SM Giam Siak Kecil; SM Bukit Batu			Ditetapkan oleh UNESCO pada Sidang ICC MAB UNESCO ke 21 di Pulau Jeju, Korea Selatan pada tanggal 26 Mei 2009
8	Wakatobi	TN Wakatobi			Ditetapkan oleh UNESCO pada Sidang ICC MAB UNESCO ke 24 di Paris pada bulan Juni 2012
9	Bromo Tengger Semeru-Arjuna	TN Bromo Tengger Semeru; THR R.Soeryo		TWA Gunung Baung; CA Gunung Abang; CA Besowo Gadungan	Ditetapkan oleh UNESCO pada Sidang ICC MAB UNESCO ke 27 di Paris pada tanggal 29 Juni 2015

No.	Nama Cagar Biosfer	Kawasan Konservasi dalam Zonasi Cagar Biosfer			Keterangan
		Area Inti	Zona Penyangga	Area Transisi	
10	Taka Bonerate	TN Taka Bonerate			Ditetapkan oleh UNESCO pada Sidang ICC MAB UNESCO ke 27 di Paris pada tanggal 29 Juni 2015
11	Blambangan	TN Baluran; TN Alas Purwo; TN Meru Betiri; TWA Ijen		CA Curah Manis Sempolan I-VIII; CA Jaggangan Rogojampi I-II; CA Ceding	Ditetapkan oleh UNESCO pada Sidang ICC MAB UNESCO ke 28 di Peru pada bulan Maret 2016
12	Berbak Sembilang	TN Berbak; TN Sembilang			Ditetapkan oleh UNESCO pada Sidang ICC MAB UNESCO ke 30 di Palembang pada 23-28 Juli 2018
13	Betung Kerihun Danau Sentarum Kapuas Hulu	TN Betung Kerihun; TN Danau Sentarum			Ditetapkan oleh UNESCO pada Sidang ICC MAB UNESCO ke 30 di Palembang pada 23-28 Juli 2018
14	Rinjani	TN Gunung Rinjani			Ditetapkan oleh UNESCO pada Sidang ICC MAB UNESCO ke 30 di Palembang pada 23-28 Juli 2018
15	Saleh Moyo Satonda	TN Tambora, TWA P Moyo, TB P Moyo, TWA Satonda			Dideklarasikan pada pertemuan ICC-MAB ke-31 di Paris, Perancis, 29 Juni 2019
16	Togean Tojo Una-una	TN Kep Togean dan CA Tanjung Api			Dideklarasikan pada pertemuan ICC-MAB ke-31 di Paris, Perancis, 29 Juni 2019
17	Bunaken Tangkoko Minahasa	TN Bunaken	CA Gunung Lokon, TWA Batu Putih, CA G Dua Saudara, TWA Batu Angus, THR Gunung Tumpa		Ditetapkan dalam Sidang ICC MAB UNESCO ke 32 tgl 28 Ok 2020

No.	Nama Cagar Biosfer	Kawasan Konservasi dalam Zonasi Cagar Biosfer			Keterangan
		Area Inti	Zona Penyangga	Area Transisi	
18	Karimunjawa Jepara	TN Karimunjawa	CA G Celereing, CA Keling I, CA Keling II/III, CA Kembang		Ditetapkan dalam Sidang ICC MAB UNESCO ke 32 tgl 28 Ok 2020
19	Merapi Merbabu Menoreh	TN Merapi, TN Merbabu	CA Sepakung		Ditetapkan dalam Sidang ICC MAB UNESCO ke 32 tgl 28 Ok 2020

Sumber : Direktorat Kawasan Konservasi, 2021

Tabel 9. Kawasan Konservasi yang mendapatkan Penetapan Internasional sebagai Situs Warisan Dunia, Situs Ramsar dan ASEAN Heritage Park sampai dengan Tahun 2020

No.	Kawasan Konservasi	Penetapan
Situs Warisan Dunia (World Heritage Site)		
1	Taman Nasional Ujung Kulon dan CA Krakatau	Ditunjuk pada World Heritage Committee Meeting ke-15, tanggal 13 Desember 1991
2	Taman Nasional Komodo	Ditunjuk pada World Heritage Committee Meeting ke-15, tanggal 13 Desember 1991
3	Taman Nasional Lorentz	Ditunjuk pada World Heritage Committee Meeting ke-23, tanggal 4 Desember 1999
4	TN Gunung Leuser, TN Kerinci Seblat, TN Bukit Barisan Selatan (<i>Tropical Rainforest Heritage of Sumatera</i>)	Ditunjuk pada World Heritage Committee Meeting ke-28, tanggal 7 Juli 2004
Situs Ramsar (Ramsar Site)		
1	Taman Nasional Berbak	Ramsar Site No. 554, ditunjuk tanggal 8 April 1992
2	Taman Nasional Danau Sentarum	Ramsar Site No. 667, ditunjuk tanggal 30 Agustus 1994
3	Taman Nasional Wasur	Ramsar Site No. 1624, ditunjuk tanggal 16 Maret 2006
4	Taman Nasional Rawa Aopa Watumohai	Ramsar Site No. 1944, ditunjuk tanggal 6 Maret 2011
5	Taman Nasional Sembilang	Ramsar Site No. 1945, ditunjuk tanggal 6 Maret 2011
6	Suaka Margasatwa Pulau Rambut	Ramsar Site No. 1987, ditunjuk tanggal 11 November 2011
7	Taman Nasional Tanjung Puting	Ramsar Site No. 2192, ditunjuk tanggal 11 Desember 2013
ASEAN Heritage Park		
1	Taman Nasional Gunung Leuser	Ditunjuk pada ASEAN Ministerial Meeting di Bangkok tanggal 29 November 1984
2	Taman Nasional Kerinci Seblat	Ditunjuk pada ASEAN Ministerial Meeting di Bangkok tanggal 29 November 1984
3	Taman Nasional Lorentz	Ditunjuk pada ASEAN Ministerial Meeting di Bangkok tanggal 29 November 1984
4	Taman Nasional Way Kambas	Ditunjuk pada ASEAN Ministerial Meeting di Hanoi tanggal 28 Oktober 2015
5	Taman Nasional Kepulauan Seribu	Ditunjuk pada pertemuan ke-27 ASEAN Working Group on Nature Conservation and Biodiversity (AWGNCB) tanggal 15 Maret 2017 di Bandar Seri Begawan, Brunei Darussalam.
6	Taman Nasional Wakatobi	Ditunjuk pada pertemuan ke-27 AWGNCB tanggal 15 Maret 2017 di Bandar Seri Begawan, Brunei Darussalam.
7	Taman Nasional Bantimurung Bulusaraung	Resmi ditetapkan pada acara Sixth ASEAN Heritage Park Conference tanggal 21-25 Oktober 2019 di Laos

Sumber: Direktorat Kawasan Konservasi, 2021

Tabel 10. Rencana dan Realisasi Pemulihan Ekosistem Kawasan Konservasi Tahun 2020

No.	Satuan Kerja	Kawasan Konservasi		Rencana Pemulihan Ekosistem		Realisasi Pemulihan Ekosistem	
		Fungsi	Nama Kawasan Konservasi	Metode PE	Luas (Ha)	Luas (Ha)	Persentase (%)
1	Balai KSDA Aceh	Suaka Margasatwa	Rawa Singkil	Restorasi	186,80	86,80	46,47
2	Balai Besar KSDA Sumatera Utara	Suaka Margasatwa	Barumun	Rehabilitasi	200	200	100
3	Balai TN Batang Gadis	Taman Nasional	Batang Gadis	Rehabilitasi	141	0	0
4	Balai Besar TN Gunung Leuser	Taman Nasional	Gunung Leuser	Suksesi Alami	117.750	117.750	100
5	Balai KSDA Sumatera Barat	Taman Wisata Alam	Gunung Marapi	Restorasi	2.000	100	5
6	Balai TN Tesso Nilo	Taman Nasional	Tesso Nilo	Rehabilitasi	632	0	0
7	Balai KSDA Jambi	Cagar Alam	Hutan Bakau Pantai Timur	Suksesi Alami	356,13	0	0
8	Balai KSDA Jambi	Cagar Alam	Hutan Bakau Pantai Timur	Rehabilitasi	508,57	192	37,75
9	Balai KSDA Jambi	Cagar Alam	Hutan Bakau Pantai Timur	Restorasi	728,82	0	0
10	Balai KSDA Jambi	Ksa/kpa	Tabir Kejasung/Sungai Bengkal	Suksesi Alami	44,05	0	0
11	Balai KSDA Jambi	Ksa/kpa	Tabir Kejasung/Sungai Bengkal	Rehabilitasi	342,87	284	82,83
12	Balai KSDA Jambi	Ksa/kpa	Tabir Kejasung/Sungai Bengkal	Restorasi	330,97	0	0
13	Balai KSDA Sumatera Selatan	Suaka Margasatwa	Dangku	Rehabilitasi	100	100	100
14	Balai KSDA Sumatera Selatan	Suaka Margasatwa	Gunung Raya	Rehabilitasi	350	350	100
15	Balai KSDA Sumatera Selatan	Suaka Margasatwa	Isau-isau Pasemah	Rehabilitasi	250	250	100
16	Balai KSDA Sumatera Selatan	Suaka Margasatwa	Padang Sugihan	Rehabilitasi	10	10	100
17	Balai KSDA Bengkulu	Cagar Alam	Air Seblat	Suksesi Alami	10	0	0
18	Balai KSDA Bengkulu	Cagar Alam	Danau Menghijau	Suksesi Alami	25	0	0
19	Balai KSDA Bengkulu	Cagar Alam	Muko-muko	Suksesi Alami	21	0	0
20	Balai KSDA Bengkulu	Taman Wisata Alam	Air Hitam	Suksesi Alami	60	0	0
21	Balai KSDA Bengkulu	Taman Wisata Alam	Air Ketabat Danau Tes	Suksesi Alami	76	0	0

No.	Satuan Kerja	Kawasan Konservasi		Rencana Pemulihan Ekosistem		Realisasi Pemulihan Ekosistem	
		Fungsi	Nama Kawasan Konservasi	Metode PE	Luas (Ha)	Luas (Ha)	Persentase (%)
22	Balai KSDA Bengkulu	Taman Wisata Alam	Air Rami I/II	Suksesi Alami	66	0	0
23	Balai KSDA Bengkulu	Taman Wisata Alam	Bukit Kaba	Rehabilitasi	120	77,09	64,24
24	Balai KSDA Bengkulu	Taman Wisata Alam	Muko-muko	Suksesi Alami	40	26,26	65,65
25	Balai KSDA Bengkulu	Taman Wisata Alam	Seblat	Suksesi Alami	68	18,75	27,57
26	Balai KSDA Bengkulu	Taman Buru	Semidang Bukit Kabu	Suksesi Alami	30	30	100
27	Balai Besar TN Bukit Barisan Selatan	Taman Nasional	Bukit Barisan Selatan	Rehabilitasi	130	130	100
28	Balai TN Way Kambas	Taman Nasional	Way Kambas	Restorasi	300	0	0
29	Balai TN Kepulauan Seribu	Taman Nasional	Kepulauan Seribu	Rehabilitasi	0,01	0,04	800
30	Balai Besar KSDA Jawa Barat	Cagar Alam	Bojong Larang Jayanti	Suksesi Alami	1	54,08	5.408
31	Balai Besar KSDA Jawa Barat	Cagar Alam	Cigenteng Cipanyi	Suksesi Alami	1	7,36	736
32	Balai Besar KSDA Jawa Barat	Cagar Alam	Gunung Burangrang	Suksesi Alami	1	243,86	24.386
33	Balai Besar KSDA Jawa Barat	Cagar Alam	Gunung Jagat	Suksesi Alami	1	7,14	714
34	Balai Besar KSDA Jawa Barat	Cagar Alam	Gunung Papandayan	Suksesi Alami	1	400	40.000
35	Balai Besar KSDA Jawa Barat	Cagar Alam	Gunung Simpang	Suksesi Alami	1	1.695,87	169.587
36	Balai Besar KSDA Jawa Barat	Cagar Alam	Gunung Tangkuban Perahu	Suksesi Alami	1	34,07	3.407
37	Balai Besar KSDA Jawa Barat	Cagar Alam	Gunung Tilu	Suksesi Alami	1	697,71	69.771
38	Balai Besar KSDA Jawa Barat	Cagar Alam	Kawah Kamojang	Suksesi Alami	1	491	49.100
39	Balai Besar KSDA Jawa Barat	Cagar Alam	Leuweung Sancang	Suksesi Alami	1	280,07	28.007
40	Balai Besar KSDA Jawa Barat	Cagar Alam	Rawa Danau	Suksesi Alami	1	1.001,65	100.165
41	Balai Besar KSDA Jawa Barat	Suaka Margasatwa	Cikepuh	Rehabilitasi	1	96,86	9.686
42	Balai Besar KSDA Jawa Barat	Suaka Margasatwa	Sindangkerta	Rehabilitasi	1	1,24	124
43	Balai Besar KSDA Jawa Barat	Taman Wisata Alam	Gunung Pancar	Rehabilitasi	1	53	5.300
44	Balai Besar KSDA Jawa Barat	Taman Buru	Masigit Kareumbi	Rehabilitasi	1	245,09	24.509

No.	Satuan Kerja	Kawasan Konservasi		Rencana Pemulihan Ekosistem		Realisasi Pemulihan Ekosistem	
		Fungsi	Nama Kawasan Konservasi	Metode PE	Luas (Ha)	Luas (Ha)	Persentase (%)
45	Balai TN Gunung Ciremai	Taman Nasional	Gunung Ciremai	Restorasi	25	100	400
46	Balai Besar TN Gunung Gede Pangrango	Taman Nasional	Gunung Gede Pangrango	Restorasi	48,81	15,70	32,17
47	Balai Besar TN Gunung Gede Pangrango	Taman Nasional	Gunung Gede Pangrango	Rehabilitasi	291,05	34,30	11,78
48	Balai Besar TN Gunung Gede Pangrango	Taman Nasional	Gunung Gede Pangrango	Suksesi Alami	264,56	0	0
49	Balai KSDA Jawa Tengah	Cagar Alam	Pantodomas	Restorasi	4,23	100	2.364,07
50	Balai TN Gunung Merbabu	Taman Nasional	Gunung Merbabu	Restorasi	25	25	100
51	Balai TN Karimunjawa	Taman Nasional	Karimun Jawa	Rehabilitasi	0	0	0
52	Balai KSDA Yogyakarta	Suaka Margasatwa	Sermo	Restorasi	8,45	8,45	100
53	Balai TN Gunung Merapi	Taman Nasional	Gunung Merapi	Restorasi	148	150	101,35
54	Balai TN Gunung Merapi	Taman Nasional	Gunung Merapi	Suksesi Alami	310	180	58,06
55	Balai Besar KSDA Jawa Timur	Cagar Alam	Gua Nglirip	Rehabilitasi	2	2	100
56	Balai Besar KSDA Jawa Timur	Cagar Alam	Gunung Abang	Rehabilitasi	45	45	100
57	Balai Besar KSDA Jawa Timur	Cagar Alam	Gunung Picis	Rehabilitasi	4	4	100
58	Balai Besar KSDA Jawa Timur	Cagar Alam	Gunung Sigogor	Rehabilitasi	3	3	100
59	Balai Besar KSDA Jawa Timur	Cagar Alam	Janggangan Rogojampi II	Rehabilitasi	1	1	100
60	Balai Besar KSDA Jawa Timur	Cagar Alam	Pulau Bawean	Rehabilitasi	27	27	100
61	Balai Besar KSDA Jawa Timur	Suaka Margasatwa	Dataran Tinggi Iyang	Suksesi Alami	6	6	100
62	Balai Besar KSDA Jawa Timur	Suaka Margasatwa	Pulau Bawean	Rehabilitasi	6	6	100
63	Balai TN Baluran	Taman Nasional	Baluran	Rehabilitasi	505	377	74,65
64	Balai TN Ujung Kulon	Taman Nasional	Ujung Kulon	Restorasi	8.200	8.200	100
65	Balai KSDA Bali	Taman Wisata Alam	Danau Buyan - Danau Tamblingan	Rehabilitasi	10	100	1.000
66	Balai TN Bali Barat	Taman Nasional	Bali Barat	Suksesi Alami	0	0	0

No.	Satuan Kerja	Kawasan Konservasi		Rencana Pemulihan Ekosistem		Realisasi Pemulihan Ekosistem	
		Fungsi	Nama Kawasan Konservasi	Metode PE	Luas (Ha)	Luas (Ha)	Persentase (%)
67	Balai KSDA NTB	Taman Wisata Alam	Bangko Bangko	Restorasi	300	100	33,33
68	Balai KSDA NTB	Taman Wisata Alam	Pulau Moyo	Rehabilitasi	0,50	0	0
69	Balai KSDA NTB	Taman Wisata Alam	Semongkat	Rehabilitasi	12	12	100
70	Balai KSDA NTB	Taman Wisata Alam	Tanjung Tampa	Rehabilitasi	5	5	100
71	Balai TN Gunung Rinjani	Taman Nasional	Gunung Rinjani	Restorasi	300	300	100
72	Balai TN Kelimutu	Taman Nasional	Kelimutu	Rehabilitasi	85	0	0
73	Balai TN Manupeu Tanah Daru dan Laiwangi Wanggameti	Taman Nasional	Laiwangi Wanggameti	Suksesi Alami	213,07	213,07	100
74	Balai TN Manupeu Tanah Daru dan Laiwangi Wanggameti	Taman Nasional	Laiwangi Wanggameti	Rehabilitasi	199,29	199,29	100
75	Balai TN Manupeu Tanah Daru dan Laiwangi Wanggameti	Taman Nasional	Manupeu Tanah Daru	Restorasi	162,78	162,78	100
76	Balai TN Manupeu Tanah Daru dan Laiwangi Wanggameti	Taman Nasional	Manupeu Tanah Daru	Suksesi Alami	93,79	93,79	100
77	Balai TN Manupeu Tanah Daru dan Laiwangi Wanggameti	Taman Nasional	Manupeu Tanah Daru	Rehabilitasi	46,33	46,33	100
78	Balai KSDA Kalimantan Barat	Cagar Alam	Gunung Raya Pasi	Suksesi Alami	289,05	179	61,93
79	Balai KSDA Kalimantan Barat	Cagar Alam	Mandor	Suksesi Alami	330,25	149,79	45,36
80	Balai KSDA Kalimantan Barat	Cagar Alam	Muara Kendawangan	Suksesi Alami	5.394,49	332,25	6,16
81	Balai Besar TN Betung Kerihun dan Danau Sentarum	Taman Nasional	Betung Kerihun	Suksesi Alami	650	650	100
82	Balai Besar TN Betung Kerihun dan Danau Sentarum	Taman Nasional	Danau Sentarum	Suksesi Alami	1.308	1.315,77	100,59
83	Balai TN Bukit Baka Bukit Raya	Taman Nasional	Bukit Baka Bukit Raya	Suksesi Alami	271	0	0
84	Balai TN Tambora	Taman Nasional	Gunung Tambora	Rehabilitasi	90	0	0
85	Balai TN Gunung Palung	Taman Nasional	Gunung Palung	Restorasi	250	250	100

No.	Satuan Kerja	Kawasan Konservasi		Rencana Pemulihan Ekosistem		Realisasi Pemulihan Ekosistem	
		Fungsi	Nama Kawasan Konservasi	Metode PE	Luas (Ha)	Luas (Ha)	Persentase (%)
86	Balai TN Tanjung Puting	Taman Nasional	Tanjung Puting	Suksesi Alami	250	250	100
87	Balai TN Tanjung Puting	Taman Nasional	Tanjung Puting	Rehabilitasi	150	204,24	136,16
88	Balai TN Tanjung Puting	Taman Nasional	Tanjung Puting	Restorasi	150	250	166,67
89	Balai KSDA Kalimantan Selatan	Suaka Margasatwa	Pleihari Tanah Laut	Rehabilitasi	10	10	100
90	Balai KSDA Kalimantan Selatan	Suaka Margasatwa	Pulau Kaget	Rehabilitasi	25	25	100
91	Balai KSDA Kalimantan Selatan	Taman Wisata Alam	Pleihari Tanah Laut	Rehabilitasi	35	35	100
92	Balai KSDA Kalimantan Timur	Cagar Alam	Muara Kaman Sedulang	Rehabilitasi	60	0	0
93	Balai KSDA Kalimantan Timur	Cagar Alam	Teluk Adang	Rehabilitasi	50	182	364
94	Balai KSDA Sulawesi Utara	Cagar Alam	Gunung Ambang	Rehabilitasi	1.026,80	0	0
95	Balai KSDA Sulawesi Utara	Cagar Alam	Gunung Ambang	Restorasi	197,08	0	0
96	Balai KSDA Sulawesi Utara	Cagar Alam	Gunung Ambang	Suksesi Alami	531,90	0	0
97	Balai KSDA Sulawesi Utara	Cagar Alam	Gunung Dua Saudara	Restorasi	61,76	0	0
98	Balai KSDA Sulawesi Utara	Cagar Alam	Gunung Dua Saudara	Rehabilitasi	335,26	0	0
99	Balai KSDA Sulawesi Utara	Cagar Alam	Gunung Dua Saudara	Suksesi Alami	742,22	0	0
100	Balai KSDA Sulawesi Utara	Cagar Alam	Gunung Lokon	Suksesi Alami	72,98	3,75	5,14
101	Balai KSDA Sulawesi Utara	Cagar Alam	Gunung Lokon	Rehabilitasi	3,65	0	0
102	Balai KSDA Sulawesi Utara	Cagar Alam	Gunung Lokon	Restorasi	9,28	0	0
103	Balai KSDA Sulawesi Utara	Cagar Alam	Mas Popaya Raja	Suksesi Alami	10	3,42	34,20
104	Balai KSDA Sulawesi Utara	Cagar Alam	Mas Popaya Raja	Rehabilitasi	6	0	0
105	Balai KSDA Sulawesi Utara	Cagar Alam	Panua	Suksesi Alami	18,28	7,20	39,39
106	Balai KSDA Sulawesi Utara	Cagar Alam	Panua	Rehabilitasi	151,27	0	0
107	Balai KSDA Sulawesi Utara	Cagar Alam	Panua	Restorasi	253,41	0	0

No.	Satuan Kerja	Kawasan Konservasi		Rencana Pemulihan Ekosistem		Realisasi Pemulihan Ekosistem	
		Fungsi	Nama Kawasan Konservasi	Metode PE	Luas (Ha)	Luas (Ha)	Persentase (%)
108	Balai KSDA Sulawesi Utara	Cagar Alam	Tangale	Suksesi Alami	9,01	4,22	46,84
109	Balai KSDA Sulawesi Utara	Cagar Alam	Tanjung Panjang	Suksesi Alami	337,57	0	0
110	Balai KSDA Sulawesi Utara	Cagar Alam	Tanjung Panjang	Restorasi	121,97	0	0
111	Balai KSDA Sulawesi Utara	Cagar Alam	Tanjung Panjang	Rehabilitasi	2.615,97	10	0,38
112	Balai KSDA Sulawesi Utara	Suaka Margasatwa	Gunung Manembo-nembo	Suksesi Alami	2.304,81	0	0
113	Balai KSDA Sulawesi Utara	Suaka Margasatwa	Gunung Manembo-nembo	Rehabilitasi	802,27	0	0
114	Balai KSDA Sulawesi Utara	Suaka Margasatwa	Gunung Manembo-nembo	Restorasi	1.661,09	0	0
115	Balai KSDA Sulawesi Utara	Suaka Margasatwa	Karakelang	Restorasi	4.441,77	0	0
116	Balai KSDA Sulawesi Utara	Suaka Margasatwa	Karakelang	Rehabilitasi	3,43	0	0
117	Balai KSDA Sulawesi Utara	Suaka Margasatwa	Karakelang	Suksesi Alami	421,04	4,21	1,00
118	Balai KSDA Sulawesi Utara	Suaka Margasatwa	Nantu	Suksesi Alami	1.252,44	4,50	0,36
119	Balai KSDA Sulawesi Utara	Suaka Margasatwa	Nantu	Restorasi	173,32	0	0
120	Balai KSDA Sulawesi Utara	Suaka Margasatwa	Nantu	Rehabilitasi	327,62	0	0
121	Balai KSDA Sulawesi Utara	Taman Wisata Alam	Batu Angus	Suksesi Alami	1,33	0	0
122	Balai KSDA Sulawesi Utara	Taman Wisata Alam	Batu Angus	Rehabilitasi	38,09	0	0
123	Balai KSDA Sulawesi Utara	Taman Wisata Alam	Batu Angus	Restorasi	18,92	0	0
124	Balai KSDA Sulawesi Utara	Taman Wisata Alam	Batu Putih	Rehabilitasi	3,15	0	0
125	Balai KSDA Sulawesi Utara	Taman Wisata Alam	Batu Putih	Restorasi	26,90	0	0
126	Balai KSDA Sulawesi Utara	Taman Wisata Alam	Batu Putih	Suksesi Alami	21,14	0	0
127	Balai KSDA Sulawesi Utara	Taman Wisata Alam	Gunung Ambang	Restorasi	70,22	0	0
128	Balai KSDA Sulawesi Utara	Taman Wisata Alam	Gunung Ambang	Rehabilitasi	78,03	0	0
129	Balai KSDA Sulawesi Utara	Taman Wisata Alam	Gunung Ambang	Suksesi Alami	131,24	3,50	2,67

No.	Satuan Kerja	Kawasan Konservasi		Rencana Pemulihan Ekosistem		Realisasi Pemulihan Ekosistem	
		Fungsi	Nama Kawasan Konservasi	Metode PE	Luas (Ha)	Luas (Ha)	Persentase (%)
130	Balai TN Bunaken	Taman Nasional	Bunaken	Rehabilitasi	52,66	51,93	98,61
131	Balai KSDA Sulawesi Tengah	Suaka Margasatwa	Bakiriang	Rehabilitasi	35	35	100
132	Balai KSDA Sulawesi Tengah	Suaka Margasatwa	Tanjung Santigi	Rehabilitasi	25	25	100
133	Balai Besar TN Lore Lindu	Taman Nasional	Lore Lindu	Suksesi Alami	145	145	100
134	Balai Besar TN Lore Lindu	Taman Nasional	Lore Lindu	Restorasi	100	0	0
135	Balai Besar KSDA Sulawesi Selatan	Taman Wisata Alam	Cani Sirenreng	Rehabilitasi	25	25	100
136	Balai TN Bantimurung Bulusaraung	Taman Nasional	Bantimurung Bulusaraung	Suksesi Alami	239	239	100
137	Balai TN Taka Bonerate	Taman Nasional	Taka Bonerate	Restorasi	362,90	0,40	0,11
138	Balai TN Taka Bonerate	Taman Nasional	Taka Bonerate	Rehabilitasi	108,70	0	0
139	Balai TN Rawa Aopa Watumohai	Taman Nasional	Rawa Aopa Watumohai	Rehabilitasi	205	205	100
140	Balai TN Bogani Nani Wartabone	Taman Nasional	Bogani Nani Wartabone	Rehabilitasi	8.933,56	75	0,84
141	Balai KSDA Maluku	Ksa/kpa	Gunung Sahuwai	Restorasi	10	0	0
142	Balai Besar KSDA Papua Barat	Cagar Alam	Waigeo Barat	Suksesi Alami	60	30	50
143	Balai Besar KSDA Papua Barat	Cagar Alam	Waigeo Timur	Suksesi Alami	40	20	50
144	Balai Besar KSDA Papua Barat	Taman Wisata Alam	Gunung Meja	Suksesi Alami	20	30	150
145	Balai Besar KSDA Papua Barat	Taman Wisata Alam	Klamono	Suksesi Alami	20	13,50	67,50
146	Balai Besar KSDA Papua Barat	Taman Wisata Alam	Sorong	Suksesi Alami	20	20	100
147	Balai Besar TN Teluk Cenderawasih	Taman Nasional	Teluk Cenderawasih	Rehabilitasi	2	2	100
148	Balai TN Lorentz	Taman Nasional	Lorentz	Restorasi	71,21	71,21	100
149	Balai TN Wasur	Taman Nasional	Wasur	Rehabilitasi	70	76	108,57

Sumber: Aplikasi SIDAK KSDAE Tahun 2021

Gambar 5. Target & Realisasi Pemulihan Ekosistem Tahun 2016 s.d 2020



Tabel 11. Rekapitulasi Luas Pemulihan Ekosistem Kawasan Konservasi sampai dengan Tahun 2020

No.	Tahun	Target (Ha)	Realisasi (Ha)	Persentasi (%)
1	2016	30.000,00	2.899,94	9,67
2	2017	20.000,00	12.117,83	60,59
3	2018	20.000,00	33.308,22	166,54
4	2019	20.000,00	28.830,94	144,15
5	2020	20.000,00	39.471,36	197,36
Total		110.000,00	116.628,29	106,03

Sumber : Direktorat Kawasan Konservasi, 2021

Tabel 12. Usaha Ekonomi Produktif pada Desa Binaan di Daerah Penyangga Kawasan Konservasi Tahun 2020

No	UPT	Kawasan Konservasi	Desa	Kelompok	Anggota (Orang)	Usaha Ekonomi
1	Balai KSDA Aceh	CA Janthoi	Jalin	Kelompok Jalin Lestari	30	Wisata
2	Balai KSDA Aceh	SM Rawa Singkil	Panji	Kelompok Tani Sejahtera Bersama	30	Budidaya Ikan Air Tawar
3	Balai KSDA Aceh	TWA Janthoi	Jalin	Kelompok Jalin Lestari	21	Ternak
4	Balai KSDA Aceh	TWA Kepulauan Banyak	Teluk Nibung	Bumk Teluk Nibung	24	Wisata
5	Balai KSDA Aceh	TWA Kepulauan Banyak	Teluk Nibung	Bumk Teluk Nibung	14	Wisata
6	Balai Besar KSDA Sumatera Utara	SM Barumun	Morang	Kth Saroha	15	Lebah Madu
7	Balai Besar KSDA Sumatera Utara	SM Dolok Surungan	Lumban Pinasa Saroha	Kelompok Tani Hutan Konservasi (kthk) Simardasar	15	Pembibitan Tanaman
8	Balai TN Batang Gadis	TN Batang Gadis	Sopo Tinjak	Kelompok Pemandu Wisata Ranger Dolok Martimbus	20	Alat Ranger
9	Balai TN Batang Gadis	TN Batang Gadis	Tor Naincat	Kelompok Tani Sahata	20	Bibit Manggis
10	Balai TN Batang Gadis	TN Batang Gadis	Rantau Panjang	Kelompok Tani Ranto Jaya	21	Bibit Jahe Merah
11	Balai Besar TN Gunung Leuser	TN Gunung Leuser	Namu Sialang	Lembaga Pariwisata Tangkahan (Ipt)	30	Pembuatan Kue Dan Kerajinan Khas Daerah
12	Balai Besar TN Gunung Leuser	TN Gunung Leuser	Pasi Lembang	Kelompok Ingin Mandiri	30	Pemanfaatan Kelapa
13	Balai Besar TN Gunung Leuser	TN Gunung Leuser	Pasi Lembang	Kelompok Lembang Kreatif	30	Pemanfaatan Limbah Sabut Kelapa
14	Balai Besar TN Gunung Leuser	TN Gunung Leuser	Namu Sialang	Lembaga Pariwisata Tangkahan (Ipt)	30	Wisata Pendakian Gunung Leuser
15	Balai Besar TN Gunung Leuser	TN Gunung Leuser	Telagah	Lembaga Pariwisata Semilir Erdilo (Ipse)	40	Homestay Dan Rumah Pohon
16	Balai Besar TN Gunung Leuser	TN Gunung Leuser	Sei Musam	Lembaga Relasi	40	Ekowisata, Budi Daya Lebah Madu
17	Balai Besar TN Gunung Leuser	TN Gunung Leuser	Sei Musam	Lembaga Relasi	40	Ekowisata, Budi Daya Lebah Madu

No	UPT	Kawasan Konservasi	Desa	Kelompok	Anggota (Orang)	Usaha Ekonomi
18	Balai KSDA Sumatera Barat	SM Barisan	Jawi-jawi Guguak	Legusi	20	Pendampingan
19	Balai TN Siberut	TN Siberut	Simalegi	Kth Betaet	25	Pemanfaatan Hhbk
20	Balai Besar KSDA Riau	SM Giam Siak Kecil	Bangun Purba	-	15	Tani Hutan
21	Balai Besar KSDA Riau	SM Kerumutan	Bangun Purba	-	2	Tani Hutan
22	Balai Besar KSDA Riau	SM Kerumutan	Bangun Purba	-	4	Tani Hutan
23	Balai Besar KSDA Riau	TN Zamrud	Bangun Purba	-	20	Kemitraan Konservasi
24	Balai Besar KSDA Riau	TN Zamrud	Bangun Purba	-	28	Kemitraan Konservasi
25	Balai Besar KSDA Riau	TWA Buluh Cina	Bangun Purba	-	20	Tani Hutan, Dan Ekowisata
26	Balai Besar KSDA Riau	TWA Muka Kuning	Bangun Purba	-	30	Wisata Agroforestri, Edukasi Konservasi, Dan Wisata Alam.
27	Balai Besar KSDA Riau	TWA Sungai Dumai	Bangun Purba	-	15	Tani Hutan, Dan Ekowisata
28	Balai TN Bukit Tigapuluh	TN Bukit Tiga Puluh	Rantau Langsung	Kth Batu Kucing	30	Budi Daya Lebah Madu Kelulut
29	Balai KSDA Jambi	CA Durian Luncuk I	Guruh Baru	Kth Hijau Lestari	19	Pembibitan Bulian Dan Budidaya Jernang
30	Balai KSDA Jambi	CA Durian Luncuk I	Petiduran Baru	Kth Rimba Lestari	22	Budidaya Gaharu, Budidaya Gambir, Penyewaan Tenda
31	Balai KSDA Jambi	CA Durian Luncuk II	Jangga Baru	Kth Bulian Jaya	25	Penyewaan Tenda
32	Balai KSDA Jambi	CA Durian Luncuk II	Jangga Baru	Kth Bulian Lestari	25	Penyewaan Tenda
33	Balai KSDA Jambi	CA Hutan Bakau Pantai Timur	Nipah Panjang I	Kth Usaha Baru	20	Budidaya Ikan Kakap Putih
34	Balai KSDA Jambi	CA Hutan Bakau Pantai Timur	Teluk Kijing	Kth Setya Jaya	30	Pembesaran Sapi Potong
35	Balai KSDA Jambi	CA Hutan Bakau Pantai Timur	Mendahara Ilir	Kth Usaha Sejahtera	18	Kerupuk Udang
36	Balai KSDA Jambi	CA Hutan Bakau Pantai Timur	Sinar Kalimantan	Kth Surya Jaya	21	Budidaya Ayam Potong
37	Balai KSDA Jambi	CA Hutan Bakau Pantai Timur	Sungai Ular	Kth Lapis Madu	21	Budidaya Lebah Madu

No	UPT	Kawasan Konservasi	Desa	Kelompok	Anggota (Orang)	Usaha Ekonomi
38	Balai KSDA Jambi	CA Hutan Bakau Pantai Timur	Kuala Simbur	Kth Usaha Bersama	120	Kerupuk Udang, Ikan Layak, Terasi
39	Balai KSDA Jambi	CA Hutan Bakau Pantai Timur	Tanjung Solok	Kth Najwa	10	Kerupuk Udang
40	Balai KSDA Jambi	CA Hutan Bakau Pantai Timur	Alang Alang	Kth Harapan Makmur	15	Budidaya Kepiting
41	Balai KSDA Jambi	KSA/KPA Tabir Kejasung/Sungai Bengkal	Betung Bedarah Barat	Betung Meranti Lestari	18	Pemulihan Ekosistem
42	Balai TN Berbak Sembilang	TN Berbak	Petanang	Kelompok Tani Anggrek Al Anwar	15	Pembinaan Usaha Ekonomi Produktif
43	Balai TN Berbak Sembilang	TN Sembilang	Karang Sari	Kelompok Bina Usaha	20	Pembinaan Usaha Ekonomi Produktif
44	Balai TN Bukit Duabelas	TN Bukit Dua Belas	Lubuk Jering	Pokdarwis Talun Talentam Dan Batu Basumpah	19	Wisata Alam
45	Balai TN Bukit Duabelas	TN Bukit Dua Belas	Lubuk Jering	Kelompok Tani Batu Basumpah	29	Perkebunan
46	Balai TN Bukit Duabelas	TN Bukit Dua Belas	Lubuk Jering	Kelompok Tani Muaro Talentam Kecil	37	Perkebunan
47	Balai TN Bukit Duabelas	TN Bukit Dua Belas	Lubuk Jering	Kelompok Tani Sungai Limau	28	Perkebunan
48	Balai Besar TN Kerinci Seblat	TN Kerinci Seblat	Renah Alai	Kth Karya Maju	12	Pengolahan Kopi
49	Balai Besar TN Kerinci Seblat	TN Kerinci Seblat	Rantau Kermas	Kth Tunas Jaya Mandiri	15	Ekowisata Danau Depati Iv
50	Balai Besar TN Kerinci Seblat	TN Kerinci Seblat	Lubuk Mentilin	Kth Gento Rajo	11	Instalasi Air Bersih
51	Balai Besar TN Kerinci Seblat	TN Kerinci Seblat	Tanjung Kasri	Kth Maju Makmur	10	Pengolahan Kopi
52	Balai KSDA Sumatera Selatan	SM Dangku	Dawas	Maju Bersama	27	Pengembangan Usaha Ekonomi
53	Balai KSDA Sumatera Selatan	SM Dangku	Berlian Jaya	Flamboyan	15	Monitoring Dan Evaluasi
54	Balai KSDA Sumatera Selatan	SM Dangku	Berlian Jaya	Sakura	17	Monitoring Dan Evaluasi
55	Balai KSDA Sumatera Selatan	SM Gumai Pasemah	Rindu Hati	Gugus Merah	15	Pengembangan Usaha Ekonomi
56	Balai KSDA Sumatera Selatan	SM Gumai Pasemah	Embawang	Sepakat	16	Monitoring Dan Evaluasi
57	Balai KSDA Sumatera Selatan	SM Gumai Pasemah	Embawang	Serasan	16	Monitoring Dan Evaluasi
58	Balai KSDA Sumatera Selatan	SM Isau-isau Pasemah	Pamah Salak	Air Mabae	15	Monitoring Dan Evaluasi

No	UPT	Kawasan Konservasi	Desa	Kelompok	Anggota (Orang)	Usaha Ekonomi
59	Balai KSDA Sumatera Selatan	SM Isau-isau Pasemah	Pamah Salak	Tebat Telok	15	Monitoring Dan Evaluasi
60	Balai KSDA Sumatera Selatan	SM Isau-isau Pasemah	Pelajaran	Tebat Mandian	15	Monitoring Dan Evaluasi
61	Balai KSDA Sumatera Selatan	SM Isau-isau Pasemah	Pelajaran	Tebat Tebeghau	15	Monitoring Dan Evaluasi
62	Balai KSDA Sumatera Selatan	SM Padang Sugihan	Sumber Sari/margo Mulyo	Melati	15	Pengembangan Usaha Ekonomi
63	Balai KSDA Sumatera Selatan	SM Padang Sugihan	Sebokor	Bokor Jaya	20	Pengembangan Usaha Ekonomi
64	Balai KSDA Bengkulu	CA Kepulauan Krakatau	Tejang Pulau Sebesi	Mdk Pulau Sebesi	30	Pemberian Bantuan Usaha Ekonomi
65	Balai KSDA Bengkulu	TWA Air Hitam	Retak Hilir	-	30	Pemberian Bantuan Usaha Ekonomi
66	Balai KSDA Bengkulu	TWA Air Ketabat Danau Tes	Kutai Donok	Poktan Ario Tani	22	Pemanfaatan Hhbk Pinus
67	Balai KSDA Bengkulu	TWA Bukit Kaba	Batu Ampar	Pal (perempuan Alam Lestari)	34	Pemanfaatan Hhbk Aren
68	Balai KSDA Bengkulu	TWA Muko-muko	Gajah Makmur	Gapoktan Berkah Tani	160	Perkebunan Di Luar Kawasan-
69	Balai KSDA Bengkulu	TWA Seblat	Suka Baru	-ecc	25	Jasa Wisata Alam
70	Balai KSDA Bengkulu	TB Semidang Bukit Kabu	Talang Sebaris	Ikm Ummi	30	Pemberian Bantuan Usaha Ekonomi
71	Balai Besar TN Bukit Barisan Selatan	TN Bukit Barisan Selatan	Sedayu	Karya Makmur	20	Bantuan 12 Ekor Ternak Kambing Dan 1 Paket Peralatan Kerajinan
72	Balai Besar TN Bukit Barisan Selatan	TN Bukit Barisan Selatan	Petay Kayu	Tunas Mekar	19	Bantuan 16 Ekor Ternak Kambing
73	Balai TN Way Kambas	TN Way Kambas	Rantau Jaya Udik Ii	Kth Wana Sari	17	Budidaya Lebah Madu Dan Budidaya Ikan Air Tawar
74	Balai TN Way Kambas	TN Way Kambas	Rantau Jaya Udik Ii	Kth Mekar Sari	15	Budidaya Lebah Madu Dan Budidaya Ikan Air Tawar
75	Balai TN Way Kambas	TN Way Kambas	Tegal Yoso	Kth Wana Karya	15	Budidaya Ikan Air Tawar, Lebah Madu Dan Ternak Bebek
76	Balai TN Way Kambas	TN Way Kambas	Tegal Yoso	Kth Wana Segoro Madu	15	Budidaya Ikan Air Tawar Dan Lebah Madu
77	Balai TN Way Kambas	TN Way Kambas	Braja Harjosari	Kth Karya Wana Tirta	15	Budidaya Ikan Air Tawar Dan Lebah Madu
78	Balai TN Way Kambas	TN Way Kambas	Braja Harjosari	Kth Bina Warga	15	Budidaya Ikan Air Tawar, Lebah Madu Dan Ternak Bebek

No	UPT	Kawasan Konservasi	Desa	Kelompok	Anggota (Orang)	Usaha Ekonomi
79	Balai TN Way Kambas	TN Way Kambas	Labuhan Ratu Ix	Kth Plang Ijo Permai	15	Homestay Dan Jasa Wisata
80	Balai TN Way Kambas	TN Way Kambas	Rantau Jaya Makmur	Kth Tambah Makmur	15	Budidaya Ikan Air Tawar
81	Balai KSDA Jakarta	SM Pulau Rambut	Pulau Untung Jawa	Ldk Pulau Untung Jawa	30	Wisata Bahari
82	Balai TN Kepulauan Seribu	TN Kepulauan Seribu	Pulau Panggang	Spkp Samo-samo	45	Pendampingan Usaha Ekonomi Produktif Dan Kelembagaan
83	Balai TN Kepulauan Seribu	TN Kepulauan Seribu	Pulau Panggang	Nelayan Panggang Sejahtera	18	Pendampingan Usaha Ekonomi Produktif Dan Kelembagaan
84	Balai TN Kepulauan Seribu	TN Kepulauan Seribu	Pulau Panggang	Paguyuban Kapal Ojek Wisata	11	Bantuan Usaha Peningkatan Ekonomi Produktif Berupa Pengecatan Kapal
85	Balai TN Kepulauan Seribu	TN Kepulauan Seribu	Pulau Panggang	Pernitas	18	Bantuan Peralatan Kelompok Dalam Rangka Covid-19 Berupa Alat Tangkap Ramah Lingkungan
86	Balai Besar KSDA Jawa Barat	CA Gunung Papandayan	Cisurupan	Gunung Papandayan	20	Pengembangan Kopi
87	Balai TN Gunung Halimun Salak	TN Gunung Halimun Salak	Citerek Kidul	Kth Blok Gunung Luhur	17	Bantuan Usaha Ekonomi Produktif
88	Balai KSDA Jawa Tengah	CA Bantarbolang	Kebon Gede	Kth Wanatani Makmur	30	Pendampingan Dan Pembinaan Kth , Monev Pemberdayaan
89	Balai KSDA Jawa Tengah	CA Cabak	Cabak	Mpa Pati Timur	12	Pendampingan Dan Pembinaan Kth , Monev Pemberdayaan
90	Balai KSDA Jawa Tengah	CA Gunung Butak	Dowan	Kth Argo Telaga Mukti	24	Pendampingan Dan Pembinaan Kth , Monev Pemberdayaan
91	Balai KSDA Jawa Tengah	CA Gunung Celing	Blingoh	Kth Rukun Mulyo Raharjo	35	Pendampingan Dan Pembinaan Kth , Monev Pemberdayaan
92	Balai KSDA Jawa Tengah	CA Kecubung Ulo Lanang	Gondang	Mpa Pagerlanang	15	Pendampingan Dan Pembinaan Kth , Monev Pemberdayaan
93	Balai KSDA Jawa Tengah	CA Nusakambangan Timur	Cilacap	Mpa Pandu Nusa Buana	30	Pendampingan dan pembinaan Dan Pembinaan Kth , Monev Pemberdayaan
94	Balai KSDA Jawa Tengah	CA Telago Ranjeng	Pandansari	Kth Argo Telogo Mulyo	22	Pemberian Bantuan Ekonomi Produktif Berupa Kambing Etawa

No	UPT	Kawasan Konservasi	Desa	Kelompok	Anggota (Orang)	Usaha Ekonomi
95	Balai KSDA Jawa Tengah	CA Telogo Dringo	Pekasiran	Kth Batu Gilang Jaya	22	Pendampingan Dan Pembinaan Kth , Monev Pemberdayaan
96	Balai KSDA Jawa Tengah	SM Gunung Tunggangan	Jetis	Kth Wono Mulyo Lesatri	22	Pendampingan Dan Pembinaan Kth , Monev Pemberdayaan
97	Balai KSDA Jawa Tengah	TWA Gunung Selok	Karangbenda	Kth Wanatani Terpadu	22	Pendampingan Dan Pembinaan Kth , Monev Pemberdayaan
98	Balai TN Gunung Merbabu	TN Gunung Merbabu	Kopeng	Kelompok Tani Manis Rejo	30	Penggemukan Sapi, Simpan Pinjam, Pembuatan Konsentrat Pakan Sapi, Pembuatan Sirup Terong Belanda, Bi
99	Balai TN Gunung Merbabu	TN Gunung Merbabu	Muneng Warangan	Kelompok Tani Citran Lestari	30	Pengelolaan Wisata Grenjengan Kembar, Kerajinan Bambu, Biogas
100	Balai TN Gunung Merbabu	TN Gunung Merbabu	Sampetan	Spkp Merbabu Lestari	29	Ternak Kambing, Pengolahan Alpukat, Pembuatan Jahe Instan, Pembuatan Keripik Daun Pegagan Dan Slentr
101	Balai TN Gunung Merbabu	TN Gunung Merbabu	Pogalan	Kelompok Penggiat Wisata Alam Grenden	30	Pengelolaan Wisata Alam Terbatas Grenden
102	Balai TN Gunung Merbabu	TN Gunung Merbabu	Pogalan	Kelompok Sadar Wisata Top Selfie	30	Pengelolaan Wisata Alam Terbatas Top Selfie Kragilan
103	Balai TN Gunung Merbabu	TN Gunung Merbabu	Banyuroto	Kelompok Sadar Wisata Sobleman Makmur Lestari	30	Pengelolaan Bumi Perkemahan Sobleman
104	Balai TN Gunung Merbabu	TN Gunung Merbabu	Sampetan	Koperasi Maju Makmur Sampetan	30	Pengolahan Sabun Bamboo Charcoal, Sabun Milk Honey
105	Balai TN Gunung Merbabu	TN Gunung Merbabu	Muneng Warangan	Karang Taruna Gada Basula	30	Pengolahan Sirup Mawar
106	Balai TN Karimunjawa	TN Karimun Jawa	Kemujan	Spkp Mangga Delima	13	Penyewaan Alat Selam
107	Balai TN Karimunjawa	TN Karimun Jawa	Nyamuk	Pokja Kawasan Pengelolaan Desa Nyamuk (kpdn)	24	Penyewaan Perlengkapan Pesta
108	Balai TN Karimunjawa	TN Karimun Jawa	Parang	Spkp Prima	15	Budidaya Rumput Laut
109	Balai TN Karimunjawa	TN Karimun Jawa	Karimunjawa	Spkp Karya Bakti Desa Karimunjawa	24	Pembuatan Abon Dan Kerupuk Ikan
110	Balai KSDA Yogyakarta	SM Paliyan	Karang Duwet	Kth Wana Raharja	16	Hortikultura, Biogas

No	UPT	Kawasan Konservasi	Desa	Kelompok	Anggota (Orang)	Usaha Ekonomi
111	Balai KSDA Yogyakarta	SM Paliyan	Karang Duwet	Kth Petak 136	15	Hortikultura, Madu
112	Balai KSDA Yogyakarta	SM Paliyan	Karang Asem	Kth Sodong Makmur	16	Hortikultura, Biogas
113	Balai KSDA Yogyakarta	SM Paliyan	Karang Asem	Kth Ngudi Lestari	15	Hortikultura
114	Balai KSDA Yogyakarta	SM Sermo	Hargowilis	Kth Manunggal Karya	15	Produk Olahan Keripik Kelapa
115	Balai KSDA Yogyakarta	SM Sermo	Karangsari	Kth Raket Manunggal	15	Produk Olahan Keripik Kelapa
116	Balai TN Gunung Merapi	TN Gunung Merapi	Glagah Harjo	Forum Peduli Lingkungan Palembang	56	Pengembangan Angrek & Tanaman Lokal Merapi
117	Balai Besar KSDA Jawa Timur	CA Besowo Gadungan	Besowo	Tjoelanggi Besowo	30	Budidaya Lebah Madu
118	Balai Besar KSDA Jawa Timur	CA Gunung Picis	Gondowido	Picis Makmur	30	Budidaya Ayam Jawa Super
119	Balai Besar KSDA Jawa Timur	CA Gunung Sigogor	Pupus	Wana Husada	30	Budidaya Tanaman Obat Herbal
120	Balai Besar KSDA Jawa Timur	CA Kawah Ijen Merapi Ungup I	Tamansari	Pesona Taman Sari	30	Kerajinan Bambu
121	Balai Besar KSDA Jawa Timur	CA Pulau Sempu	Tambakrejo	Kelompok Masyarakat Mitra Polhut Tambakrejo	30	Produk Olahan Hasil Laut Dan Olahan Tanaman Perkebunan
122	Balai Besar KSDA Jawa Timur	CA Saobi	Saobi	Manjhengan Pote	30	Kelompok Nelayan
123	Balai Besar KSDA Jawa Timur	TWA Gunung Baung	Cowek	Hippam Tirta Sari	30	Pemanfaatan Air Non Komersial
124	Balai TN Alas Purwo	TN Alas Purwo	Sumberasri	Kub Windu Jaya	30	Penyusunan Rkt
125	Balai TN Baluran	TN Baluran	Sumberwaru	Singomulyo	15	Usaha Peternakan Sapi Unggul
126	Balai Besar TN Bromo Tengger Semeru	TN Bromo Tengger Semeru	Supiturang	Kelompok Tani Konservasi Sobo Wono Lestari	16	Pemasangan Stup Lebah, Pembibitan Tumbuhan Asli Tnbt Dan Pengolahan Pasaca Panen Kopi
127	Balai Besar TN Bromo Tengger Semeru	TN Bromo Tengger Semeru	Argosari	Kelompok Tani Hutan Lestari	16	Pembibitan
128	Balai TN Meru Betiri	TN Meru Betiri	Kandangan	Spkp Wana Wira Sejahtera	15	Budidaya Itik
129	Balai TN Meru Betiri	TN Meru Betiri	Sarongan	Spkp Wana Jaya Lestari	15	Budidaya Ayam Buras
130	Balai TN Ujung Kulon	TN Ujung Kulon	Rancapinang	Kelompok Tani Konservasi	85	Pengolahan Virgin Coconut Oil

No	UPT	Kawasan Konservasi	Desa	Kelompok	Anggota (Orang)	Usaha Ekonomi
				Resort Rancapinang		
131	Balai TN Ujung Kulon	TN Ujung Kulon	Cibadak	Kelompok Tani Konservasi Resort Cibadak	160	Pembuatan Pelet Ikan
132	Balai TN Ujung Kulon	TN Ujung Kulon	Padasuka	Kelompok Tani Konservasi Resort Padali	172	Pembuatan Gula Semut Aren
133	Balai TN Ujung Kulon	TN Ujung Kulon	Kertajaya	Kelompok Tani Konservasi Resort Kopi	503	Budidaya Kambing
134	Balai TN Ujung Kulon	TN Ujung Kulon	Kertamukti	Kelompok Tani Konservasi Katapang	238	Budidaya Ikan Air Tawar
135	Balai TN Ujung Kulon	TN Ujung Kulon	Tamanjaya	Kelompok Tani Konservasi Resort Tamanjaya	91	Budidaya Ikan Air Tawar
136	Balai TN Ujung Kulon	TN Ujung Kulon	Ujungjaya	Kelompok Tani Konservasi Desa Ujungjaya	16	Pembuatan Minyak Kletik
137	Balai KSDA Bali	TWA Danau Buyan - Danau Tamblingan	Batunya	Kelompok Sadar Wisata Wana Kerthi	30	Pengembangan Usaha Ekonomi Kelompok
138	Balai KSDA Bali	TWA Danau Buyan - Danau Tamblingan	Batunya	Kelompok Ternak Phala Bhuana	21	Pengembangan Usaha Ekonomi Kelompok
139	Balai KSDA Bali	TWA Danau Buyan - Danau Tamblingan	Wanagiri	Kelompok Pengelola Puncak Selfie	30	Pendampingan Kelompok Binaan
140	Balai KSDA Bali	TWA Danau Buyan - Danau Tamblingan	Wanagiri	Kelompok Pengelola Selfie Danu Kembar	30	Pendampingan Kelompok Binaan
141	Balai KSDA Bali	TWA Danau Buyan - Danau Tamblingan	Wanagiri	Kelompok Pengelola Selfie Menara Bambu Hitam	30	Pendampingan Kelompok Binaan
142	Balai KSDA Bali	TWA Danau Buyan - Danau Tamblingan	Wanagiri	Kelompok Pengelola Selfie Menara Bambu Hitam	30	Pendampingan Kelompok Binaan
143	Balai KSDA Bali	TWA Danau Buyan - Danau Tamblingan	Munduk	Kelompok Nelayan Astiti Amerta	30	Pendampingan Kelompok Binaan
144	Balai KSDA Bali	TWA Danau Buyan - Danau Tamblingan	Munduk	Kelompok Organisasi Bangkit Bersama	30	Pendampingan Kelompok Binaan
145	Balai KSDA Bali	TWA Danau Buyan - Danau Tamblingan	Pancasari	Panca Amerta Sari	30	Pendampingan Kelompok Binaan
146	Balai KSDA Bali	TWA Danau Buyan - Danau Tamblingan	Pancasari	Pengembangan Wisata Desa Pancasari	30	Pendampingan Kelompok Binaan

No	UPT	Kawasan Konservasi	Desa	Kelompok	Anggota (Orang)	Usaha Ekonomi
147	Balai KSDA Bali	TWA Panelokan	Suter	Kelompok Pbm Erawang	30	Pendampingan Kelompok Binaan
148	Balai TN Bali Barat	TN Bali Barat	Gilimanuk	Kelompok Penangkar Jaya Bali Lestari	7	Usaha Pembinaan Jalak Bali
149	Balai TN Bali Barat	TN Bali Barat	Gilimanuk	Kelompok Subak Pusaka Hulu Wahana Giri	92	Kolam Ikan, Ternak Sapi Dan Ayam
150	Balai TN Bali Barat	TN Bali Barat	Gilimanuk	Kelompok Operator Wisata Gilimanuk	14	Usaha Jasa Wisata/ Operator Wisata
151	Balai TN Bali Barat	TN Bali Barat	Gilimanuk	Kelompok Paksi Sari Merta	7	Penangkar Jalak Bali/budidaya
152	Balai TN Bali Barat	TN Bali Barat	Sumber Klampok	Kelompok Tani Ternak Tunas Mekar	21	Peternakan Sapi, Budidaya Lebah Madu Dan Budidaya Bunga
153	Balai TN Bali Barat	TN Bali Barat	Sumber Klampok	Kelompok Subak Abian	18	Peternakan Sapi Dan Budidaya Lebah Madu
154	Balai TN Bali Barat	TN Bali Barat	Pejarakan	Kelompok Ncf Putri Menjangan	28	Pelestarian Terumbu Karang Dan Hutan Mangrove
155	Balai TN Bali Barat	TN Bali Barat	Gilimanuk	Kelompok Paksi Sari Merta	23	Pengumpulan Dan Pemilahan Sampah, Penghijauan, Penanaman Mangrove Dan Edukasi
156	Balai KSDA NTB	CA Toffo Kota Lambu	Lambu	Tidak Ada	20	Penangkaran Rusa
157	Balai TN Gunung Rinjani	TN Gunung Rinjani	Salut	Kelompok Lebah Madu Trigona Harapan Keluarga	25	Budidaya Lebah Trigona
158	Balai TN Gunung Rinjani	TN Gunung Rinjani	Bebidas	Kelompok Pemuda Mandiri Bebidas	25	Industri Rumahan Percetakan Kaos, Makanan Kemasan.
159	Balai TN Gunung Rinjani	TN Gunung Rinjani	Sembalun Lawang	Kelompok Edelweis	27	Industri Rumahan Kemasan Makanan.
160	Balai TN Gunung Rinjani	TN Gunung Rinjani	Sapit	Kelompok Tani Serata Makem	30	Pipa Air Untuk Irigasi Sawah Dan Kebun
161	Balai Besar KSDA NTT	SM Egon Ilimedo	Kloangpopot	Maju Bersama	17	Budidaya Lebah Madu
162	Balai Besar KSDA NTT	SM Harlu	Daiama	Maju Bersama	20	Bertani Dan Beternak
163	Balai TN Kelimutu	TN Kelimutu	Wologai	Kelompok Tani Gabungan Petani Ekoleta (gapelta)	30	Pemberdayaan Masyarakat

No	UPT	Kawasan Konservasi	Desa	Kelompok	Anggota (Orang)	Usaha Ekonomi
164	Balai TN Manupeu Tanah Daru dan Laiwangi Wanggameti	TN Laiwangi Wanggameti	Lailunggi	Kth Taman Wangi	20	Fasilitasi Pemberian Akses Pemanfaatan Kawasan Konservasi (pasca Kemkon)
165	Balai TN Manupeu Tanah Daru dan Laiwangi Wanggameti	TN Laiwangi Wanggameti	Wanggameti	Kmph Matawai Amahu	15	Peningkatan Usaha Ekonomi Produktif
166	Balai TN Manupeu Tanah Daru dan Laiwangi Wanggameti	TN Laiwangi Wanggameti	Katikuwai	Kth Padabarung	45	Peningkatan Usaha Ekonomi Produktif
167	Balai TN Manupeu Tanah Daru dan Laiwangi Wanggameti	TN Laiwangi Wanggameti	Katikuwai	Kth Padabarung	45	Anjagsana Pencegahan Karhutla Pada Lokasi Kemkon
168	Balai TN Manupeu Tanah Daru dan Laiwangi Wanggameti	TN Laiwangi Wanggameti	Ramuk	Kmph Pahamu Nduma Luri	15	Peningkatan Usaha Ekonomi Produktif
169	Balai TN Manupeu Tanah Daru dan Laiwangi Wanggameti	TN Laiwangi Wanggameti	Ramuk	Kmph Pahamu Nduma Luri	15	Anjagsana Pencegahan Karhutla Pada Lokasi Kemkon
170	Balai TN Manupeu Tanah Daru dan Laiwangi Wanggameti	TN Laiwangi Wanggameti	Billa	Kth Wai Kanoru	27	Pendampingan Desa Binaan Kawasan Tn Matalawa
171	Balai TN Manupeu Tanah Daru dan Laiwangi Wanggameti	TN Laiwangi Wanggameti	Billa	Kth Wai Kanoru	27	Peningkatan Usaha Ekonomi Produktif
172	Balai TN Manupeu Tanah Daru dan Laiwangi Wanggameti	TN Laiwangi Wanggameti	Maha Niwa	Kmph Katiku Matawai	30	Anjagsana Pencegahan Karhutla Pada Lokasi Kemkon
173	Balai TN Manupeu Tanah Daru dan Laiwangi Wanggameti	TN Laiwangi Wanggameti	Lailunggi	Kth Taman Wangi	20	Fasilitasi Pemberian Akses Pemanfaatan Kawasan Konservasi (pasca Kemkon)

No	UPT	Kawasan Konservasi	Desa	Kelompok	Anggota (Orang)	Usaha Ekonomi
174	Balai TN Manupeu Tanah Daru dan Laiwangi Wanggameti	TN Laiwangi Wanggameti	Lailunggi	Kth Taman Wangi	20	Fasilitasi Pemberian Akses Pemanfaatan Kawasan Konservasi (pasca Kemkon)
175	Balai TN Manupeu Tanah Daru dan Laiwangi Wanggameti	TN Laiwangi Wanggameti	Umamanu	Kmph Ngadu Praing	28	Fasilitasi Pemberian Akses Pemanfaatan Kawasan Konservasi (pasca Kemkon)
176	Balai TN Manupeu Tanah Daru dan Laiwangi Wanggameti	TN Laiwangi Wanggameti	Kambata Wundut	Kmph Pinggi Wangga Wundut	30	Fasilitasi Pemberian Akses Pemanfaatan Kawasan Konservasi (pasca Kemkon)
177	Balai TN Manupeu Tanah Daru dan Laiwangi Wanggameti	TN Laiwangi Wanggameti	Kambata Wundut	Kmph Pinggi Wangga Wundut	30	Anjagsana Pencegahan Karhutla Pada Lokasi Kemkon
178	Balai TN Manupeu Tanah Daru dan Laiwangi Wanggameti	TN Laiwangi Wanggameti	Watumbelar	Kmph Watu Uma	30	Fasilitasi Pemberian Akses Pemanfaatan Kawasan Konservasi (pasca Kemkon)
179	Balai TN Manupeu Tanah Daru dan Laiwangi Wanggameti	TN Laiwangi Wanggameti	Tana Modu	Kelompok Mpa Tanamodu	25	Peningkatan Usaha Ekonomi Produktif
180	Balai TN Manupeu Tanah Daru dan Laiwangi Wanggameti	TN Laiwangi Wanggameti	Hupu Mada	Kth Lahona	16	Peningkatan Usaha Ekonomi Produktif
181	Balai TN Manupeu Tanah Daru dan Laiwangi Wanggameti	TN Laiwangi Wanggameti	Hupu Mada	Kth Lahona	16	Anjagsana Pencegahan Karhutla Pada Lokasi Kemkon
182	Balai TN Manupeu Tanah Daru dan Laiwangi Wanggameti	TN Laiwangi Wanggameti	Manurara	Kth Dewa Nauna	15	Anjagsana Pencegahan Karhutla Pada Lokasi Kemkon
183	Balai TN Manupeu Tanah Daru dan Laiwangi Wanggameti	TN Laiwangi Wanggameti	Umbu Langgang	Kth Umbu Langgan	19	Anjagsana Pencegahan Karhutla Pada Lokasi Kemkon

No	UPT	Kawasan Konservasi	Desa	Kelompok	Anggota (Orang)	Usaha Ekonomi
184	Balai TN Manupeu Tanah Daru dan Laiwangi Wanggameti	TN Laiwangi Wanggameti	Bidi Praing	Kmph Opang Madangu	0	Peningkatan Ekonomi Masyarakat Melalui Pembelian Produk Hhbk 2 Lokasi
185	Balai TN Manupeu Tanah Daru dan Laiwangi Wanggameti	TN Laiwangi Wanggameti	Padira Tana	Kth Cunambani	24	Sosialisasi Kemitraan Konservasi
186	Balai TN Manupeu Tanah Daru dan Laiwangi Wanggameti	TN Laiwangi Wanggameti	Mondu Lambi	Kth Tana Lanyur	30	Sosialisasi Kemitraan Konservasi
187	Balai KSDA Kalimantan Barat	CA Karimata	Padang	Karimata Betuah	27	Pertanian/perkebunan/perikanan/kerajinan Tangan
188	Balai KSDA Kalimantan Barat	CA Nyiut Penrissen	Sahan	Bide Lestari	67	Simpan Pinjam
189	Balai KSDA Kalimantan Barat	CA Nyiut Penrissen	Pisak	Sinar Nyiut Berkaya (snb)	184	Simpan Pinjam
190	Balai KSDA Kalimantan Barat	CA Nyiut Penrissen	Bengkilu	Ramaga Bayang	106	Simpan Pinjam
191	Balai KSDA Kalimantan Barat	CA Nyiut Penrissen	Bengkawan	Permata (persatuan Masyarakat Tani)	40	Simpan Pinjam
192	Balai KSDA Kalimantan Barat	CA Nyiut Penrissen	Pisak	Semadum Mandiri (sm)	56	Simpan Pinjam
193	Balai Besar TN Betung Kerihun dan Danau Sentarum	TN Betung Kerihun	Tanjung Lasa	Kelompok Embun Pagi	24	Ternak Sapi
194	Balai Besar TN Betung Kerihun dan Danau Sentarum	TN Danau Sentarum	Tempurau	Kelompok Nelayan Tempurau	35	Budidaya Ikan Kalo
195	Balai TN Bukit Baka Bukit Raya	TN Bukit Baka Bukit Raya	Rantau Malam	Kelompok Tani Hutan Lestari Morop	19	Budidaya Lebah Madu Trigona
196	Balai TN Bukit Baka Bukit Raya	TN Bukit Baka Bukit Raya	Meroboi	Kelompok Tani Hutan Batu Kolop	0	Pelatihan Pengolahan Tengawang
197	Balai TN Tambora	TN Gunung Tambora	Calabai	Persatuan Pemuda Dua Banga	30	Penyusunan Rpp Kelompok Desa Binaan

No	UPT	Kawasan Konservasi	Desa	Kelompok	Anggota (Orang)	Usaha Ekonomi
198	Balai TN Tambora	TN Gunung Tambora	Persiapan Sori Tatanga	Tambora Hijau	30	Penyediaan Perlengkapan/peralatan Yang Diserahkan Kepada Masyarakat
199	Balai TN Tambora	TN Gunung Tambora	Sorinomo	Sorinomo Berkarya	20	Penyediaan Perlengkapan/peralatan Yang Diserahkan Kepada Masyarakat
200	Balai TN Tambora	TN Gunung Tambora	Tambora	K-pata	50	Penyediaan Perlengkapan/peralatan Yang Diserahkan Kepada Masyarakat
201	Balai TN Tambora	TN Gunung Tambora	Oi Bura	Alpatar	20	Penyediaan Perlengkapan/peralatan Yang Diserahkan Kepada Masyarakat
202	Balai TN Gunung Palung	TN Gunung Palung	Pampang Harapan	Sinar Baru	30	Kelompok Hhbk
203	Balai TN Gunung Palung	TN Gunung Palung	Laman Satong	Pokdarwis Beringin	30	Kelompok Ekowisata
204	Balai TN Gunung Palung	TN Gunung Palung	Laman Satong	Kayek Melayet Besame	30	Kelompok Hhbk
205	Balai TN Gunung Palung	TN Gunung Palung	Benawai Agung	Ardu Mandiri	30	Kelompok Hhbk
206	Balai TN Tanjung Puting	TN Tanjung Puting	Paren	Mitra Bahandep	10	Budidaya Perikanan Keramba Sungai
207	Balai TN Tanjung Puting	TN Tanjung Puting	Tanjung Rangas	Murni Tanjung	10	Budidaya Perikanan Keramba Sungai
208	Balai TN Tanjung Puting	TN Tanjung Puting	Sungai Sekonyer	Bina Mitra Konservasi	10	Budidaya Perikanan Keramba Sungai
209	Balai TN Tanjung Puting	TN Tanjung Puting	Palingkau	Ikan Bersama	10	Budidaya Perikanan Keramba Sungai
210	Balai TN Tanjung Puting	TN Tanjung Puting	Baung	Kelompok Tani Ternak Empa Lestari	10	Budidaya Perikanan Keramba Sungai
211	Balai TN Tanjung Puting	TN Tanjung Puting	Parang Batang	Ingin Sejahtera	10	Budidaya Perikanan Keramba Sungai
212	Balai TN Tanjung Puting	TN Tanjung Puting	Ulak Batu	Lauk Bahalap	10	Budidaya Perikanan Keramba Sungai

No	UPT	Kawasan Konservasi	Desa	Kelompok	Anggota (Orang)	Usaha Ekonomi
213	Balai TN Tanjung Puting	TN Tanjung Puting	Bahaur	Karamba Gawi Hapakat	10	Budidaya Perikanan Keramba Sungai
214	Balai TN Tanjung Puting	TN Tanjung Puting	Jahitan	Gawi Cangkal	10	Budidaya Perikanan Keramba Sungai
215	Balai TN Kutai	TN Kutai	Kandolo	Kelompok Tani Nyiur Melambai	30	Pengolahan Nira Aren Genjah Dan Pembinaan Aren
216	Balai KSDA Sulawesi Utara	CA Gunung Ambang	Liberia Timur	Kelompok Perkebunan Belerang	40	Penyaluran Bantuan Dalam Rangka Penanganan Covid 19
217	Balai KSDA Sulawesi Utara	CA Gunung Dua Saudara	Danowudu	Kelompok Konservasi Tematoka	50	Penyaluran Bantuan Dalam Rangka Penanganan Covid 19
218	Balai KSDA Sulawesi Utara	CA Panua	Maleo	Kelompok Tani Madu Maleo	15	Penyaluran Bantuan Dalam Rangka Penanganan Covid 19
219	Balai KSDA Sulawesi Tengah	TWA Bancea	Owini	Mbalugai	15	Gula Aren Dan Turunannya
220	Balai KSDA Sulawesi Tengah	TWA Bancea	Owini	Lembo	15	Gula Aren Dan Turunannya
221	Balai KSDA Sulawesi Tengah	TWA Wera	Kalungkutunggu	Mantilayo	30	Keripik Pisang Dan Sukun
222	Balai KSDA Sulawesi Tengah	TWA Wera	Balumpewa	Wera Nagaya	30	Pembuatan Dodol Dan Piring Lidi
223	Balai KSDA Sulawesi Tengah	TWA Wera	Balumpewa	Wera Nabelo	30	Pembuatan Dodol Dan Piring Lidi
224	Balai TN Kepulauan Togean	TN Kepulauan Togean	Binanguna	Binaguna Jaya	20	Minyak Kelapa
225	Balai TN Kepulauan Togean	TN Kepulauan Togean	Lembanato	Tirai Madu Lembanato	12	Lebah Madu & Tirai Kulit Sagu
226	Balai TN Kepulauan Togean	TN Kepulauan Togean	Luok	Sintuvu Usaha Bersama	10	Kue
227	Balai Besar TN Lore Lindu	TN Lore Lindu	Kadidia	Sari Kelapa	20	Pembuatan Minyak Kelapa
228	Balai Besar TN Lore Lindu	TN Lore Lindu	Kamarora B	Fajar Timur	20	Pengolahan Pupuk Padat Dan Cair Dari Kotoran Sapi
229	Balai Besar TN Lore Lindu	TN Lore Lindu	Watutau	Rante Jaya	20	Pembelian Bibit Leda Sebanyak 10.000 Bibit Dan Babi Ternak Sebanyak 15 Ekor
230	Balai Besar TN Lore Lindu	TN Lore Lindu	Watutau	Laba	20	Pembelian Bibit Leda Sebanyak 10.000 Bibit Dan Babi Ternak Sebanyak 15 Ekor

No	UPT	Kawasan Konservasi	Desa	Kelompok	Anggota (Orang)	Usaha Ekonomi
231	Balai Besar KSDA Sulawesi Selatan	TN Gandang Dewata	Mappu	Kelompok Mellata	30	Bantuan Sapi
232	Balai Besar KSDA Sulawesi Selatan	TWA Cani Sirenreng	Tellu Boccoe	Kth Sipakainge	33	Bantuan Bahan/alat Pengemasan Madu & Bahan/alat Penanganan Covid - 19
233	Balai Besar KSDA Sulawesi Selatan	TWA Lejja	Bulue	Kth Anggrek	29	Bantuan Bahan/alat Pengemasan Madu & Bahan/alat Penanganan Covid - 19
234	Balai Besar KSDA Sulawesi Selatan	TWA Sidrap	Maddenra	Mdk Madendra	25	Ternak Sapi, Tanaman Gaharu Dan Tanaman Buah
235	Balai TN Bantimurung Bulusaraung	TN Bantimurung Bulusaraung	Panaikang	Kpe Leang Lonrong	30	Peningkatan Usaha Ekonomi Produktif
236	Balai TN Bantimurung Bulusaraung	TN Bantimurung Bulusaraung	Samangki	Kpe Bislab	30	Peningkatan Usaha Ekonomi Produktif
237	Balai TN Taka Bonerate	TN Taka Bonerate	Rajuni	Tau Pulo	23	Pariwisata
238	Balai TN Taka Bonerate	TN Taka Bonerate	Tarupa	King San	12	Pariwisata
239	Balai TN Taka Bonerate	TN Taka Bonerate	Jinato	Jinato Marennu	53	Pariwisata
240	Balai TN Taka Bonerate	TN Taka Bonerate	Khusus Pasitallu	Lolo Bajo	14	Pariwisata
241	Balai TN Taka Bonerate	TN Taka Bonerate	Tambuna	Tambuna Sport	14	Pariwisata
242	Balai KSDA Sulawesi Tenggara	SM Buton Utara	Eelahaji	Spkp Lanosangia	26	Pemanfaatan Energi Air Untuk Rumah Tangga
243	Balai KSDA Sulawesi Tenggara	SM Buton Utara	Wowonga Jaya	Kth Wowonga Jaya	14	Usaha Kopra, Nelayan, Usaha Pelatihan Dan Kursus
244	Balai KSDA Sulawesi Tenggara	SM Tanjung Peropa	Sumber Sari	Kth Sumber Sari	35	Desa Wisata, Kuliner, Gazebo, Pertanian
245	Balai KSDA Sulawesi Tenggara	Tanjung Peropa	Amolengu	Kth Anoa Lestari	27	Budidaya Jati
246	Balai KSDA Sulawesi Tenggara	TWA Teluk Lasolo	Labengi	Kth Pasamaturuan	22	Desa Wisata, Home Stay, Tour Guide, Souvenir
247	Balai TN Rawa Aopa Watumohai	TN Rawa Aopa Watumohai	Tumbudadio	Wanatirta	15	Jual Beli Pupuk

No	UPT	Kawasan Konservasi	Desa	Kelompok	Anggota (Orang)	Usaha Ekonomi
248	Balai TN Rawa Aopa Watumohai	TN Rawa Aopa Watumohai	Lambodi Jaya	Bina Sejahtera	37	Budidaya Cengkeh
249	Balai TN Rawa Aopa Watumohai	TN Rawa Aopa Watumohai	Penanggootu	Kompak	15	Jual Beli Pupuk Pertanian
250	Balai TN Rawa Aopa Watumohai	TN Rawa Aopa Watumohai	Rarongkeu	Kth Maju Sejahtera	15	Penggemukan Sapi
251	Balai TN Rawa Aopa Watumohai	TN Rawa Aopa Watumohai	Wonua Morome	Spkp Lestari	25	Ternak Kambing, Koperasi
252	Balai TN Rawa Aopa Watumohai	TN Rawa Aopa Watumohai	Lantari	Citra Mandiri	15	Jual Beli Pupuk Pertanian
253	Balai TN Rawa Aopa Watumohai	TN Rawa Aopa Watumohai	Potuhu Jaya	Kth Bintang Naga	35	- Sablon\\\\n- Peralatan Bengkel Las\\\\n- Wahana Wisata Mandi Bola\\\\n
254	Balai TN Wakatobi	TN Wakatobi	Liya Mawi	Nelayan Terpadu	10	Pengembangan Pariwisata Alam
255	Balai TN Bogani Nani Wartabone	TN Bogani Nani Wartabone	Molibagu	Modaga No Suangge	10	Pembuatan Gula Semut
256	Balai TN Bogani Nani Wartabone	TN Bogani Nani Wartabone	Tapadaka Utara	Tapa Linow	16	Ternak Ayam Dan Penyewaan Tenda Pesta
257	Balai TN Bogani Nani Wartabone	TN Bogani Nani Wartabone	Tapadaka Utara	Motobatu	17	Ternak Ayam Dan Pembeuan Kripik Kacang
258	Balai KSDA Maluku	CA Pombo	Waai	Usaha Baru	12	Pengolahan Hasil Ikan Dan Makanan
259	Balai KSDA Maluku	SM Pulau Kasa	Kaibobu	Malopi	10	Usaha Jasa Wisata
260	Balai KSDA Maluku	TWA Gunung Api Banda	Nusantara	Ganapus	12	Usaha Jasa Wisata
261	Balai KSDA Maluku	TWA Pulau Pombo	Kailolo	Kth Maleo	10	Pengolahan Ikan
262	Balai KSDA Maluku	KSA/KPA Gunung Sahuwai	Ariate	Hunipopu Bersatu	10	Pengolahan Hasil Perkebunan
263	Balai KSDA Maluku	KSA/KPA Gunung Sahuwai	Waesala	Tanila	10	Pengembangan Getah Damar
264	Balai TN Manusela	TN Manusela	Piliana	Kelompok Porter Hoto Pity	30	Porter
265	Balai Besar KSDA Papua Barat	CA Waigeo Barat	Saonek	Kth Warkesi	13	Usaha Ekowisata (camping Ground)
266	Balai Besar KSDA Papua Barat	CA Waigeo Barat	Saporkren	Kth Saporkren	31	Usaha Ekowisata Dan Kerajinan Tangan Serta Tim Smart Patrol
267	Balai Besar KSDA Papua Barat	CA Waigeo Timur	Warimak	Kth Warimak	15	Bantuan Operasional Homestay Lokal Dan

No	UPT	Kawasan Konservasi	Desa	Kelompok	Anggota (Orang)	Usaha Ekonomi
						Tim Pemandu Dan Tim Smart Patrol
268	Balai Besar KSDA Papua Barat	CA Waigeo Timur	Waifoi	Kth Waifoi	15	Jeti/ Dermaga Tempat Sandar Kapal/ Ekowisata
269	Balai Besar KSDA Papua Barat	TWA Gunung Meja	Ayambori	Kth Geiwor Ayambori	28	Pengadaan Bibit
270	Balai Besar KSDA Papua Barat	TWA Gunung Meja	Sunsweni	Kth Kupu-kupu Susweni	10	Budidaya Kupu-kupu
271	Balai Besar KSDA Papua Barat	TWA Klamono	Klawana	Kth Sinifagu	17	Pertanian
272	Balai Besar KSDA Papua Barat	TWA Klamono	Klawana	Kth Sinifagu	17	Pertanian
273	Balai Besar KSDA Papua Barat	TWA Klamono	Klawana	Kth Sinifagu	17	Pertanian
274	Balai Besar KSDA Papua Barat	TWA Klamono	Klawana	Umsini	19	Usaha Ternak Sapi
275	Balai Besar KSDA Papua Barat	TWA Klamono	Klawana	Wonggor	20	Mesin Jonson Yamaha
276	Balai Besar KSDA Papua Barat	TWA Sorong	Klasaman	Kth Matoa	25	Usaha Budidaya Lebah Trigona, Usaha Pembibitan Tanaman Hias Dan Tanaman Kehutanan, Pemandu Wisata AI
277	Balai Besar TN Teluk Cenderawasih	TN Teluk Cenderawasih	Aisandami	Wadowun Beberin	80	Akomodasi, Kuliner, Kerajinan Dan Pemandu Wisata
278	Balai Besar KSDA Papua	CA Pegunungan cycloop	Tablasupa	Kel. Desa Binaan Kenanembey	40	Pembuatan Replika Burung Cenderawasih,
279	Balai Besar KSDA Papua	CA Pegunungan cycloop	Maribu	Kelompok Desa Binaan Kampung Maribu	10	Budidaya Tanaman Anggrek, Pembuatan Kandang Anggrek
280	Balai Besar KSDA Papua	CA Pegunungan cycloop	Maribu	Kelompok Desa Binaan Kampung Maribu	10	Budidaya Tanaman Anggrek, Pembuatan Kandang Anggrek
281	Balai Besar KSDA Papua	TWA Teluk Youtefa	Tobati	Kel. Desa Binaan Kampung Tobati Enggros	30	Usaha Pengelolaan Keramba Ikan
282	Balai TN Lorentz	TN Lorentz	Walaik	Kelompok Hogi	26	Peternakan
283	Balai TN Lorentz	TN Lorentz	Walaik	Kelompok Horekama	34	Pertanian

No	UPT	Kawasan Konservasi	Desa	Kelompok	Anggota (Orang)	Usaha Ekonomi
284	Balai TN Lorentz	TN Lorentz	Heberima	Heberima	10	Peternakan Dan Pertanian
285	Balai TN Lorentz	TN Lorentz	Yelai	Nopase Wah	15	Peternakan
286	Balai TN Lorentz	TN Lorentz	Yelai	Segewer	15	Pertanian
287	Balai TN Lorentz	TN Lorentz	Heberima	Heberima	10	Peternakan Dan Pertanian
288	Balai TN Wasur	TN Wasur	Wasur	Njor Teh Ku	20	Sudah Berjalan
289	Balai TN Wasur	TN Wasur	Wasur	Mahuze Mandiri	18	Sudah Berjalan
290	Balai TN Wasur	TN Wasur	Wasur	Sederhana	15	Sudah Berjalan
291	Balai TN Wasur	TN Wasur	Wasur	Rawa Biru Maju	20	Sudah Berjalan
Jumlah				291	15.208	

Sumber : Aplikasi SIDAK KSDAE, 2021

Tabel 13. Kegiatan Pemanfaatan di Zona Tradisional Tahun 2020

No.	Kawasan Konservasi	Luas Zona/Blok Tradisional (Ha)	PKS	Luas PKS (Ha)	Kegiatan	Lokasi (Desa)
1	TN Bantimurung Bulusaraung	4.374,05	2 PKS	162,60	Pemungutan HHBK madu, kopi, porang	Bentenge
2	TN Bromo Tengger Semeru	3.054,67	13 PKS	284,00	Pemungutan HHBK kesemek dan kaliandra	Tamansari, Taji, Argosari, Pronojiwo, Supiturang, Blarang, Ngadirejo, Bambang
3	TN Gunung Merbabu	3.096,09	1 PKS	50,5	Pemungutan HHBK rumput	Batur
4	TN Lore Lindu	25.229,60	15 PKS	1.206,00	Pemungutan HHBK, budidaya tradisional, perburuan tradisional untuk jenis tidak dilindungi, pemanfaatan tradisional perairan terbatas untuk jenis yang tidak dilindungi, wisata alam terbatas	Puroo, Langko, Tomado, Anca, Olu, Tongoa, Karunia, Sedoa, Watumaeta, Wuasa, Kaduwaa, Dodolo, Sintuwu, Bulili, Kadidia
5	TWA Teluk Youtefa	78,61	1 PKS	78,61	Pemanfaatan sumber daya perairan terbatas untuk jenis tidak dilindungi	Kelurahan Entrop
6	TN Sebangau	38.698,27	1 PKS	396,00	Pemanfaatan Tradisional Sumberdaya Perairan Terbatas Untuk Jenis Yang Tidak Dilindungi	Paduran
7	TN Danau Sentarum	114.876,93	2 PKS	609,05	Pemanfaatan sumber daya perairan terbatas untuk jenis tidak dilindungi	Tempurau, Malemba
8	TWA Pulau Marsegu	6.357,26	3 PKS	1.327,40	Pemanfaatan sumber daya perairan terbatas untuk jenis yang tidak dilindungi	ETi, Piru, Negeri Kawa
9	TWA Gunung Api Benda	51,56	3 PKS	51,56	Pemanfaatan sumberdaya perairan terbatas dan perikanan	Negeri Nusantara
10	TWA Holiday Resort	529,15	1 PKS	100,00	Pemungutan HHBK dan Budidaya Tradisional	Lanowulu
11	TN Kayan Mentarang	344.415,88	1 PKS	3.081,96	Pemungutan HHBK, Budidaya Tradisional, Perburuan tradisional untuk jenis tidak dilindungi,	Long Jelet

No.	Kawasan Konservasi	Luas Zona/Blok Tradisional (Ha)	PKS	Luas PKS (Ha)	Kegiatan	Lokasi (Desa)
					pemanfaatan tradisional perairan terbatas untuk jenis yang tidak dilindungi, wisata alam terbatas	
12	TN Bukit Barisan Selatan	2.433,00	4 PKS	182,64	Pemungutan HHBK getah damar mata kucing, durian, duku, petai dan jengkol	Pekon Sukarame, Pekon Ulu Krui, Pekon Gunung
13	TN Tanjung Puting	39.194,00	1 PKS	51,43	Budidaya Tradisional jenis padi	Kubu
14	TN Gunung Palung	7.013,76	3 PKS	302,93	Pemungutan HHBK jenis aren dan durian	Pampang, Benawai Agung
15	TN Batang Gadis	4.816,76	4 PKS	54,85	Budidaya Tradisional tanaman berkayu, non kayu, buah-buahan	Kel. Longat, Sirambas, lumban Dolok, Pastap Julu
16	TN Komodo	18.187,00	1 PKS	849,50	Pemanfaatan sumber daya perairan terbatas untuk jenis tidak dilindungi	Komodo
17	TN Kerinci Seblat	12.810,48	2 PKS	282,00	Pemungutan HHBK rotan dan bamboo	Lubuk mentili, Tebat tenong
18	TN Rawa Aopa Watumohai	5.934,53	2 PKS	237,71	Pemanfaatan sumber daya perairan terbatas untuk jenis tidak dilindungi (ikan gabus, mujair, tawes, sepat, betok, karper, mas, sidang, belut dan lele)	Mokaleleo, Akuni
19	TWAL Pelaihari	-	1 PKS	35,00	Pemanfaatan madu, jamur dan tumbuhan obat;	Kawinda To'i
20	TN Aketajawe Loloata	2.591,26	1 PKS	38,00	Budidaya Tradisional	Sidanga
21	TN Karimun Jawa	102.899,25	2 PKS	41.856,65	Pemanfaatan sumber daya perairan terbatas untuk jenis tidak dilindungi dan budidaya tradisional	Kemujaan, Karimunjawa
22	TN Manusela	2.099,69	1 PKS	221,47	Pemungutan HHBK getah pinus	Kutai Donok, TES
23	TN Bukit Duabelas	38.779,30	1 PKS	4.526,03	HHBK Madu Hutan, Buah Rotan, Buah Kemiri, Pakis, Rumput	Toya, Lenek Duren, Loloan, Sambik Elen

No.	Kawasan Konservasi	Luas Zona/Blok Tradisional (Ha)	PKS	Luas PKS (Ha)	Kegiatan	Lokasi (Desa)
24	TWA Tujuh Belas Pulau	5.555,35	2 PKS	310,50	Pemungutan HHBK buah kenari	Desa Tadho, Kel. Nangamese, Desa Latung, Kel. Nangamese, Kel. Benteng Tengah
25	TN Wakatobi	-	1 PKS	95,34	Pemanfaatan SDA Perairan	Palahidhu Barat
26	TN Gunung Rinjani	1.760,09	3 PKS	168,51	Pemungutan HHBK	Pesangggtrahan, Perian, Jenggik Utara
27	TN Lorentz	84.170,33	4 PKS	3.106,26	Pemungutan HHBK, Budidaya, Perburuan Tradisional Jenis kelapa hutan, kulit kayu/ligi, rotan/tikil, tanaman obat, tanaman umbi-umbian, lebah, madu hutan, serta mandar padi kalung kuning	Walekama
		869.006,87	75	59.666,50		

Sumber : Direktorat Kawasan Konservasi, 2021

Tabel 14. Rencana Pengelolaan Jangka Panjang yang disahkan pada Tahun 2020

RPJP Disahkan Tahun 2020				
No.	Fungsi	Nama Kawasan	NO. SK Dirjen	Tanggal SK Dirjen
1	TN	Bukit Barisan Selatan	SK.352/KPTS-SET/2015	30/12/2020
2	TN	Sembilang	SK.142/KSDAE/SET.3/KSA.1/6/2020	30/06/2020
3	TN	Kepulauan Seribu	SK.140/KSDAE/SET.3/KSA.1/6/2020	29/06/2020
4	TN	Taka Bonerate	SK.45/IV-SET/2014	28/12/2020
5	TN	Lorentz	SK.227/KSDAE/SET.3/KSA.1/11/2020	23/11/2020
6	TN	Manupeu Tanah Daru	SK.268/KSDAE/SET/KSA.1/6/2018	30/12/2020
7	TN	Laiwangi Wanggameti	SK.268/KSDAE/SET/KSA.1/6/2018	30/12/2020
8	SM	Tasik Belat	SK.32./KSDAE/SET/KSA.1/1/2020	17/01/2020
9	SM	Tasik Besar (Serkap)	SK.32./KSDAE/SET/KSA.1/1/2020	17/01/2020
10	SM	Tasik Serkap (Tasik Sarang Burung)	SK.32./KSDAE/SET/KSA.1/1/2020	17/01/2020
11	SM	Giam Siak Kecil	SK.250/KSDAE/SET.3/KSA.1/12/2020	30/12/2020
12	TWA	Jering Menduyung	SK.87/KSDAE/SET/KSA.1/3/2020	03/05/2020
13	CA	Cadas Malang	SK.29/KSDAE/SET/KSA.1/1/2020	17/01/2020
14	CA	Cibanteng	SK.27/KSDAE/SET/KSA.1/1/2020	17/01/2020
15	CA	Dungus Iwul	SK.22/KSDAE/SET/KSA.1/1/2020	17/01/2020
16	CA	Gunung Burangrang	SK.14/KSDAE/SET/KSA.1/1/2020	15/01/2020
17	CA	Junghuhn	SK.14/KSDAE/SET/KSA.1/1/2020	15/01/2020
18	CA	Leuweung Sancang	SK.16/KSDAE/SET/KSA.1/1/2020	16/01/2020
19	CA	Sukawayana	SK.26/KSDAE/KSA.1/1/2020	17/01/2020
20	CA	Gunung Tangkuban Perahu	SK.14/KSDAE/SET/KSA.1/1/2020	15/01/2020
21	CA	Gunung Tukung Gede	SK.253/KSDAE/SET.3/KSA.1/12/2020	30/12/2020
22	CA	Pulau Dua	SK.260/KSDAE/SET.3/KSA.1/12/2020	30/12/2020
23	CA	Rawa Danau	SK.261/KSDAE/SET.3/KSA.1/12/2020	30/12/2020
24	CA	Telaga Warna	SK.263/KSDAE/SET.3/KSA.1/12/2020	30/12/2020
25	CA	Takokak	SK.264/KSDAE/SET.3/KSA.1/12/2020	30/12/2020
26	TWA	Kawah Gunung Tangkuban Perahu	SK.14/KSDAE/SET/KSA.1/1/2020	15/01/2020
27	CA	Ceding	SK.56/KSDAE/SET/KSA.1/2/2020	05/02/2020
28	CA	Curah Manis Sempolan I-VIII	SK.55/KSDAE/SET/KSA.1/2/2020	05/02/2020
29	CA	Pancur Ijen I	SK.54/KSDAE/SET/KSA.1/2/2020	05/02/2020
30	CA	Pancur Ijen II	SK.54/KSDAE/SET/KSA.1/2/2020	05/02/2020
31	CA	Watangan Puger	SK.52/KSDAE/KSA.1/2/2020	05/02/2020
32	SM	Egon Ile Medo	SK.147/KSDAE/SET.3/KSA.1/7/2020	06/06/2020

RPJP Disahkan Tahun 2020				
No.	Fungsi	Nama Kawasan	NO. SK Dirjen	Tanggal SK Dirjen
33	TB	Bena	SK.148/KSDAE/SET.3/KSA.1/7/2020	06/06/2020
34	CA	Watu Ata	SK.149/KSDAE/SET.3/KSA.1/7/2020	06/06/2020
35	TWA	Nabire	SK.251/KSDAE/SET.3/KSA.1/12/2020	30/12/2020
36	TWA	Supiori	SK.257/KSDAE/SET.3/KSA.1/12/2020	30/12/2020
37	CA	Supiori	SK.258/KSDAE/SET.3/KSA.1/12/2020	30/12/2020
38	CA	Gunung Kentawan	SK.33/KSDAE/SET/KSA.1/1/2020	17/01/2020
39	SM	Pleihari Tanah laut	SK.21/KSDAE/SET/KSA.1/1/2020	17/01/2020
40	SM	Kuala Lupak	SK.119/KSDAE/SET.3/KSA.1/5/2020	28/05/2020
41	TWA	Pulau Burung dan Pulau Suwangi	SK.174/KSDAE/SET.3/KSA.1/8/2020	26/08/2020
42	SM	Pulau Kaget	SK.252/KSDAE/SET.3/KSA.1//12/2020	30/12/2020
43	CA	Pulau Nusatram	SK.259/KSDAE/SET.3/KSA.1/12/2020	30/12/2020
44	CA	Pulau Angwarmase	SK.254/KSDAE/SET.3/KSA.1/12/2020	30/12/2020
45	SM	Tanimbar	SK.259/KSDAE/SET.3/KSA.1/12/2020	30/12/2020
46	TWA	Angke Kapuk	SK.124/KSDAE/SET/KSA.1/5/2016	30/12/2020
47	THR	Bukit Barisan	SK.72/KSDAE/KSA.1/2/2020	18/02/2020
48	THR	Gunung Menumbing	SK.13/KSDAE/SET/KSA.1/1/2020	15/01/2020
49	THR	Nuraksa	SK.25/KSDAE/SET/KSA.1/1/2020	17/01/2020
50	THR	Bontobahari	SK.183/KSDAE/SET.3/KSA.1/9/2020	08/09/2020
51	THR	Wan Abdul Rahman	SK.184/KSDAE/SET.3/KSA.1/9/2020	08/09/2020
52	THR	Geluguran	SK.185/KSDAE/SET.3/KSA.1/9/2020	08/09/2020

Sumber : Direktorat Kawasan Konservasi, 2021

Tabel 15. Kemitraan Konservasi Tahun 2020

No.	Satuan Kerja	Kemitraan Konservasi				Bentuk Kemitraan Konservasi
		Nama Kelompok	Anggota (Orang)	Luas PKS (Ha)	Zona/Blok	
1	Balai Besar KSDA Sumatera Utara	Kelompok Tani Hutan Saroha (muhammad Rizal)	16	55	Zona Rehabilitasi	Pemulihan Ekosistem
2	Balai Besar KSDA Sumatera Utara	Kelompok Tani Hutan Lestari (wahyudi)	20	20	Zona Rehabilitasi	Pemulihan Ekosistem
3	Balai Besar KSDA Sumatera Utara	Kelompok Tani Nauli	23	60	Zona Pemanfaatan	Pemulihan Ekosistem
4	Balai Besar KSDA Sumatera Utara	Kelompok Tani Tumbuh Subur (keprianto Tarigan, Sh)	86	264	Zona Rehabilitasi	Pemulihan Ekosistem
5	Balai Besar KSDA Sumatera Utara	Kelompok Tani Tumbuh Subur (m. Nazli)	50	244	Zona Rehabilitasi	Pemulihan Ekosistem
6	Balai Besar KSDA Sumatera Utara	Kelompok Tani Indah Bersama (zulkifli Hsb)	50	207	Zona Rehabilitasi	Pemulihan Ekosistem
7	Balai Besar KSDA Sumatera Utara	Kelompok Tani Hutan Gading Hijau (ponimin)	50	125	Zona Rehabilitasi	Pemulihan Ekosistem
8	Balai Besar KSDA Sumatera Utara	Kelompok Tani Hutan Mangroves Sejahtera (m. Aliandi Saputra)	24	64	Zona Rehabilitasi	Pemulihan Ekosistem
9	Balai Besar KSDA Sumatera Utara	Kelompok Tani Sumber Sari (sutino)	20	56	Zona Tradisional	Pemulihan Ekosistem
10	Balai TN Batang Gadis	Kelompok Tani Hutan Batu Saung	18	12,67	Zona Tradisional	Pemberdayaan
11	Balai TN Batang Gadis	Kelompok Tani Hutan Gonting Bania	18	14,8	Zona Tradisional	Pemberdayaan
12	Balai TN Batang Gadis	Kelompok Tani Hutan Parsianggunan	19	14,81	Zona Tradisional	Pemberdayaan
13	Balai TN Batang Gadis	Kelompok Tani Hutan Aek Sibadur	17	12,57	Zona Tradisional	Pemberdayaan
14	Balai Besar TN Gunung Leuser	Ai So Ise	17	41	Zona Rehabilitasi	Pemulihan Ekosistem
15	Balai Besar TN Gunung Leuser	Berkat Jaya	57	121,5	Zona Rehabilitasi	Pemulihan Ekosistem
16	Balai Besar TN Gunung Leuser	Aih Mesjid	28	87,8	Zona Rehabilitasi	Pemulihan Ekosistem
17	Balai Besar TN Gunung Leuser	Reje Bujang	52	141,5	Zona Rehabilitasi	Pemulihan Ekosistem
18	Balai Besar TN Gunung Leuser	Aih Teseri	41	72,5	Zona Rehabilitasi	Pemulihan Ekosistem
19	Balai Besar TN Gunung Leuser	Waih Tipu	42	112	Zona Rehabilitasi	Pemulihan Ekosistem
20	Balai Besar TN Gunung Leuser	Tunan Gajah	36	82,5	Zona Rehabilitasi	Pemulihan Ekosistem
21	Balai Besar TN Gunung Leuser	Lawe Megakhe	48	92,5	Zona Rehabilitasi	Pemulihan Ekosistem
22	Balai Besar TN Gunung Leuser	Pantan Salak	21	32,5	Zona Rehabilitasi	Pemulihan Ekosistem
23	Balai TN Siberut	KTH Simalegi Tengah	25	5400	Zona Pemanfaatan	Pemberdayaan
24	Balai TN Siberut	KTH Simalibbeg	25	5400	Zona Pemanfaatan	Pemberdayaan

No.	Satuan Kerja	Kemitraan Konservasi				
		Nama Kelompok	Anggota (Orang)	Luas PKS (Ha)	Zona/Blok	Bentuk Kemitraan Konservasi
25	Balai Besar KSDA Riau	Kelompok Tani Nelayan Hutan (KTNH) Danau Zamrud	20	313,45	Zona Tradisional	Pemberdayaan, Pemulihan Ekosistem
26	Balai Besar KSDA Riau	Kelompok Tani Nelayan Hutan (KTNH) Taman Nasional Zamrud	28	186,64	Zona Tradisional	Pemberdayaan, Pemulihan Ekosistem
27	Balai TN Bukit Tigapuluh	Yayasan Pkhs	20	0	Zona Rimba	Pemberdayaan, Pemulihan Ekosistem
28	Balai TN Bukit Tigapuluh	Kelompok Tani Hutan	30	30	Zona Tradisional	Pemberdayaan
29	Balai KSDA Jambi	KTH Betung Meranti Lestari	18	70,8	Blok Lainnya	Pemulihan Ekosistem
30	Balai TN Berbak Sembilang	Kelompok Nelayan Abadi	17	255,69	Zona Tradisional	Pemberdayaan
31	Balai TN Berbak Sembilang	Kelompok Nelayan Jaring Ikan Jaya Bersama	19	4.900,65	Zona Tradisional	Pemberdayaan
32	Balai TN Bukit Duabelas	Kelompok Suku Anak Dalam/orang Rimba Temenggung Bepayung	87	1.606,49	Zona Tradisional	Pemberdayaan
33	Balai TN Bukit Duabelas	Kelompok Suku Anak Dalam/orang Rimba Temenggung Nangkus	378	1.507,13	Zona Tradisional	Pemberdayaan
34	Balai TN Bukit Duabelas	Kelompok Suku Anak Dalam/orang Rimba Temenggung Meladang	172	1540	Zona Tradisional	Pemberdayaan
35	Balai TN Bukit Duabelas	Kelompok Suku Anak Dalam/orang Rimba Temenggung Grip	434	2.898,62	Zona Tradisional	Pemberdayaan
36	Balai Besar TN Kerinci Seblat	Mitra Malus Sejahtera	15	58	Zona Tradisional	Pemberdayaan
37	Balai KSDA Sumatera Selatan	KTHk Maju Bersama	27	54	Blok Rehabilitasi	Pemulihan Ekosistem
38	Balai KSDA Bengkulu	Awang Sejanjyt	31	56	Blok Tradisional	Pemberdayaan
39	Balai KSDA Bengkulu	Nira Kencana	53	83,9	Blok Tradisional	Pemulihan Ekosistem
40	Balai Besar TN Bukit Barisan Selatan	KTH Damar Pak Teba Kami	27	130,39	Zona Tradisional	Pemberdayaan
41	Balai Besar TN Bukit Barisan Selatan	KTH Tebak Bunuk Makmur	13	16	Zona Tradisional	Pemberdayaan
42	Balai Besar TN Bukit Barisan Selatan	KTH Tebak Bunuk Lestari	10	13,75	Zona Tradisional	Pemberdayaan
43	Balai TN Way Kambas	KTH Rahayu Jaya	15	10	Zona Pemanfaatan	Pemberdayaan
44	Balai TN Kepulauan Seribu	Peduli Paap Berkelanjutan	50	856	Zona Pemanfaatan	Pemberdayaan

No.	Satuan Kerja	Kemitraan Konservasi				Bentuk Kemitraan Konservasi
		Nama Kelompok	Anggota (Orang)	Luas PKS (Ha)	Zona/Blok	
45	Balai TN Gunung Ciremai	Kelompok Masyarakat Palutungan Arban	20	10	Zona Rehabilitasi	Pemulihan Ekosistem
46	Balai Besar TN Gunung Gede Pangrango	KTH Mandiri Cikawung	19	11,81	Zona Tradisional	Pemberdayaan
47	Balai Besar TN Gunung Gede Pangrango	KTH Karya Tani	20	23,94	Zona Tradisional	Pemberdayaan
48	Balai Besar TN Gunung Gede Pangrango	KTH Tunas Harapan	15	12,15	Zona Tradisional	Pemberdayaan
49	Balai Besar TN Gunung Gede Pangrango	KTH Harapan Maju	40	24,51	Zona Tradisional	Pemberdayaan
50	Balai Besar TN Gunung Gede Pangrango	KTH Kuta Lestari	21	24,95	Zona Tradisional	Pemberdayaan
51	Balai Besar TN Gunung Gede Pangrango	KTH Jagaraksa Gede Pangrango	32	40	Zona Tradisional	Pemberdayaan
52	Balai Besar TN Gunung Gede Pangrango	KTH Wangun Jaya	21	20,8	Zona Tradisional	Pemberdayaan
53	Balai Besar TN Gunung Gede Pangrango	KTH Konservasi Putra Gunung Gede	16	41,28	Zona Tradisional	Pemberdayaan
54	Balai Besar TN Gunung Gede Pangrango	KTH Konservasi Lengkong	15	17,59	Zona Tradisional	Pemberdayaan
55	Balai Besar TN Gunung Gede Pangrango	KTH Lembah Jari	7	19	Zona Tradisional	Pemberdayaan
56	Balai TN Gunung Halimun Salak	Kelompok Tani Hutan Konservasi Malasari Lestari	98	40,59	Zona Rehabilitasi	Pemulihan Ekosistem
57	Balai TN Karimunjawa	Spkp Karya Bhakti	24	20.612,97	Zona Tradisional	Pemberdayaan
58	Balai TN Karimunjawa	Spkp Mangga Delima	13	21.243,68	Zona Tradisional	Pemberdayaan
59	Balai TN Karimunjawa	Pokja Kawasan Pengelolaan Desa Nyamuk (KPDN)	24	620	Zona Tradisional	Pemberdayaan
60	Balai TN Karimunjawa	Spkp Prima	24	380	Zona Tradisional	Pemberdayaan
61	Balai KSDA Yogyakarta	KTH Petak 136	16	1	Zona Rehabilitasi	Pemulihan Ekosistem
62	Balai TN Gunung Merapi	Pemerintah Desa Tegalmulyo	193	79,3	Zona Tradisional	Pemberdayaan
63	Balai TN Gunung Merapi	Pemerintah Desa Wonodoyo	75	9	Zona Tradisional	Pemberdayaan
64	Balai TN Gunung Merapi	Pemerintah Desa Ngargomulyo	313	166,99	Zona Tradisional	Pemberdayaan
65	Balai TN Alas Purwo	Kub Baruna Jaya Dan Kub Windu Jaya	96	801,8	Zona Tradisional	Pemberdayaan

No.	Satuan Kerja	Kemitraan Konservasi				
		Nama Kelompok	Anggota (Orang)	Luas PKS (Ha)	Zona/Blok	Bentuk Kemitraan Konservasi
66	Balai TN Baluran	Banteng Afrika	35	700	Zona Rehabilitasi	Pemulihan Ekosistem
67	Balai Besar TN Bromo Tengger Semeru	Kelompok Tani Hutan Wono Loman	37	12,7	Zona Tradisional	Pemberdayaan
68	Balai Besar TN Bromo Tengger Semeru	Kelompok Tani Hutan Bon Busu	36	15	Zona Tradisional	Pemberdayaan
69	Balai Besar TN Bromo Tengger Semeru	Kelompok Tani Hutan Nggumer	22	15	Zona Tradisional	Pemberdayaan
70	Balai Besar TN Bromo Tengger Semeru	Kelompok Tani Hutan Usaha Makmur	34	30	Zona Tradisional	Pemberdayaan
71	Balai Besar TN Bromo Tengger Semeru	Kelompok Sadar Wisata Alam Lestari Asri	27	50	Zona Tradisional	Pemberdayaan
72	Balai Besar TN Bromo Tengger Semeru	Kelompok Tani Hutan Sekar Damar	49	30	Zona Tradisional	Pemberdayaan
73	Balai Besar TN Bromo Tengger Semeru	Kelompok Tani Konservasi Ngudi Luhur	50	20	Zona Tradisional	Pemberdayaan
74	Balai Besar TN Bromo Tengger Semeru	Kelompok Tani Konservasi Margo Rukun	43	20	Zona Tradisional	Pemberdayaan
75	Balai Besar TN Bromo Tengger Semeru	Kelompok Tani Hutan Tani Sejati	35	30	Zona Tradisional	Pemberdayaan
76	Balai Besar TN Bromo Tengger Semeru	Kelompok Tani Hutan Bopong Lestari	34	25	Zona Tradisional	Pemberdayaan
77	Balai Besar TN Bromo Tengger Semeru	Kelompok Tani Konservasi Ranu Lestari	50	20	Zona Tradisional	Pemberdayaan
78	Balai Besar TN Bromo Tengger Semeru	Kelompok Tani Konservasi Ranu Lingga Rekisi	40	20	Zona Tradisional	Pemberdayaan
79	Balai Besar TN Bromo Tengger Semeru	Kelompok Tani Hutan Jonggring Saloko	28	30	Zona Tradisional	Pemberdayaan
80	Balai TN Meru Betiri	Pal Vi Kalicawang Barokah	47	9,5	Zona Tradisional	Pemberdayaan
81	Balai TN Meru Betiri	Durian Sukamade Lestari	36	7,5	Zona Tradisional	Pemberdayaan
82	Balai TN Ujung Kulon	Kelompok Tani Konservasi Resort Rancapinang	85	364,73	Zona Tradisional	Pemberdayaan
83	Balai TN Ujung Kulon	Kelompok Tani Konservasi Resort Cibadak	160	144,69	Zona Tradisional	Pemberdayaan
84	Balai TN Ujung Kulon	Kelompok Tani Konservasi Resort Padali	172	118,28	Zona Tradisional	Pemberdayaan
85	Balai TN Ujung Kulon	Kelompok Tani Konservasi Resort Kopi	503	188,74	Zona Tradisional	Pemberdayaan

No.	Satuan Kerja	Kemitraan Konservasi				
		Nama Kelompok	Anggota (Orang)	Luas PKS (Ha)	Zona/Blok	Bentuk Kemitraan Konservasi
86	Balai TN Ujung Kulon	Kelompok Tani Konservasi Resort Katapang	238	253,4	Zona Tradisional	Pemberdayaan
87	Balai TN Ujung Kulon	Kelompok Tani Konservasi Resort Tamanjaya	91	47,55	Zona Tradisional	Pemberdayaan
88	Balai TN Ujung Kulon	Kmp Pangkalan Baru	10	0	Zona Tradisional	Pemulihan Ekosistem
89	Balai TN Ujung Kulon	Kub Alam Lestari	10	0	Zona Tradisional	Pemulihan Ekosistem
90	Balai TN Bali Barat	Kelompok Usaha Bersama (kub) Bunga Indah	31	25,95	Zona Tradisional	Pemberdayaan
91	Balai TN Bali Barat	Kelompok Nelayan Segara Merta	39	78,67	Zona Tradisional	Pemberdayaan
92	Balai TN Bali Barat	Kelompok Nelayan Teluk Asri	40	78,67	Zona Tradisional	Pemberdayaan
93	Balai TN Bali Barat	Kelompok Nelayan Karang Sewu (knks)	40	78,67	Zona Tradisional	Pemberdayaan
94	Balai TN Bali Barat	Kelompok Usaha Bersama (kub) Wana Segara	32	25,95	Zona Tradisional	Pemberdayaan
95	Balai TN Gunung Rinjani	Masyarakat Sadar Lingkungan Bebidas Lestari	50	50	Zona Rehabilitasi	Pemulihan Ekosistem
96	Balai TN Gunung Rinjani	Masyarakat Sadar Lingkungan Umar Maya	40	150	Zona Rehabilitasi	Pemulihan Ekosistem
97	Balai TN Gunung Rinjani	Kelompok Sopoq Angen	44	108,49	Zona Tradisional	Pemberdayaan
98	Balai TN Gunung Rinjani	Kelompok Lawang Batu	30	32,48	Zona Tradisional	Pemberdayaan
99	Balai TN Gunung Rinjani	Kelompok Lembah Wiilis	44	27,58	Zona Tradisional	Pemberdayaan
102	Balai Besar KSDA NTT	Kelompok Tani Mangrove Menipo	18	14,67	Blok Pemanfaatan	Pemberdayaan
103	Balai Besar KSDA NTT	Buaya Putih	19	84,44	Blok Pemanfaatan	Pemberdayaan
106	Balai Besar KSDA NTT	Kelompok Tani Rumput Laut	10	109,2	Blok Tradisional	Pemberdayaan
107	Balai Besar KSDA NTT	Kelompok Tani Budaya Teripang Riung	13	201,3	Blok Tradisional	Pemberdayaan
108	Balai Besar KSDA NTT	Kelompok Tani Budidaya Lebah Madu	14	5,8	Blok Tradisional	Pemberdayaan
110	Balai Besar KSDA NTT	Tahat Toen	18	0	Blok Pemanfaatan	Pemberdayaan
111	Balai TN Kelimutu	Spkp Desa Wologai Tengah	31	50	Zona Rehabilitasi	Pemulihan Ekosistem
112	Balai TN Komodo	Lingkar Ihang Ata Modo Dan Nguli Nganco	30	849,5	Zona Pemanfaatan	Pemberdayaan
113	Balai TN Komodo	Nusa Kampas	15	0,33	Zona Tradisional	Pemberdayaan
114	Balai TN Manupeu Tanah Daru dan Laiwangi Wanggameti	Kmph Katiku Matawai	27	284	Zona Tradisional	Pemberdayaan

No.	Satuan Kerja	Kemitraan Konservasi				
		Nama Kelompok	Anggota (Orang)	Luas PKS (Ha)	Zona/Blok	Bentuk Kemitraan Konservasi
115	Balai TN Manupeu Tanah Daru dan Laiwangi Wanggameti	KTH Padabarung	42	23,8	Zona Tradisional	Pemberdayaan
116	Balai TN Manupeu Tanah Daru dan Laiwangi Wanggameti	Kmph Pahamu Nduma Luri	12	28,5	Zona Tradisional	Pemberdayaan
117	Balai TN Manupeu Tanah Daru dan Laiwangi Wanggameti	KTH Lahona	59	85,38	Zona Tradisional	Pemberdayaan
118	Balai TN Manupeu Tanah Daru dan Laiwangi Wanggameti	KTH Umbu Langang	16	18	Zona Tradisional	Pemberdayaan
119	Balai TN Manupeu Tanah Daru dan Laiwangi Wanggameti	KTH Dewa Nauna	14	84,06	Zona Tradisional	Pemberdayaan
120	Balai Besar TN Betung Kerihun dan Danau Sentarum	Kelompok Nelayan Tempurau	35	323,51	Zona Tradisional	Pemberdayaan
121	Balai TN Bukit Baka Bukit Raya	Kelompok Tani Penyang Hapakat	30	75	Zona Inti	Pemberdayaan
122	Balai TN Bukit Baka Bukit Raya	Kelompok Tani Maju Bersama	30	75	Zona Pemanfaatan	Pemberdayaan
123	Balai TN Bukit Baka Bukit Raya	Kelompok Tani Harapan Bersama	30	75	Zona Tradisional	Pemberdayaan
124	Balai TN Bukit Baka Bukit Raya	Kelompok Tani Kewat Permai	30	75	Zona Tradisional	Pemberdayaan
125	Balai TN Tambora	Kelompok Dusun Karyasari Desa Sori Tatanga	50	144,35	Zona Tradisional	Pemberdayaan
126	Balai TN Gunung Palung	Kayet Melayet Besame	38	84,29	Zona Tradisional	Pemberdayaan
127	Balai TN Gunung Palung	Rebung Kering	22	174,65	Zona Tradisional	Pemberdayaan
128	Balai TN Sebangau	Fitra Khatulistiwa	11	396	Zona Tradisional	Pemberdayaan
129	Balai TN Tanjung Puting	Karang Taruna Sekonyer	24	60	Zona Rehabilitasi	Pemulihan Ekosistem
130	Balai KSDA Kalimantan Selatan	Mandiri Bersama	89	411	Blok Rehabilitasi	Pemulihan Ekosistem
131	Balai KSDA Kalimantan Selatan	Suka Maju	90	420,16	Blok Rehabilitasi	Pemulihan Ekosistem
132	Balai TN Kayan Mentarang	Unung Ilu Mung	45	3.081,96	Zona Tradisional	Pemberdayaan
133	Balai KSDA Sulawesi Utara	Tani Konservasi Desa Rap-rap	23	55	Blok Rehabilitasi	Pemulihan Ekosistem
134	Balai KSDA Sulawesi Utara	Perkebunan Belerang	40	45	Blok Rehabilitasi	Pemulihan Ekosistem
135	Balai TN Bunaken	Cahaya Trans	15	134,19	Zona Tradisional	Pemberdayaan
136	Balai TN Bunaken	Cahaya Tatapaan	15	140,15	Zona Tradisional	Pemberdayaan

No.	Satuan Kerja	Kemitraan Konservasi				
		Nama Kelompok	Anggota (Orang)	Luas PKS (Ha)	Zona/Blok	Bentuk Kemitraan Konservasi
137	Balai KSDA Sulawesi Tengah	Kelompok Sadar Wisata Desa Kamumu	25	5	Blok Pemanfaatan	Pemberdayaan
138	Balai KSDA Sulawesi Tengah	Kelompok Sadar Wisata Desa Salodik	27	5	Blok Pemanfaatan	Pemberdayaan
139	Balai KSDA Sulawesi Tengah	Kelompok Sadar Wisata Desa Lenyek	22	30	Blok Pemanfaatan	Pemberdayaan
140	Balai Besar TN Lore Lindu	Lembaga Pengelola Konservasi Desa Puroo	15	50	Zona Tradisional	Pemberdayaan
141	Balai Besar TN Lore Lindu	Lembaga Pengelola Konservasi Desa Langko	15	50	Zona Tradisional	Pemberdayaan
142	Balai Besar TN Lore Lindu	Lembaga Pengelola Konservasi Desa Tomado	15	50	Zona Tradisional	Pemberdayaan
143	Balai Besar TN Lore Lindu	Lembaga Pengelola Konservasi Desa Anca	15	50	Zona Tradisional	Pemberdayaan
144	Balai Besar TN Lore Lindu	Lembaga Pengelola Konservasi Desa Olu	15	50	Zona Tradisional	Pemberdayaan
145	Balai Besar TN Lore Lindu	Lembaga Pengelola Konservasi Desa Dodolo	15	15	Zona Tradisional	Pemberdayaan
146	Balai Besar TN Lore Lindu	Lembaga Pengelola Konservasi Desa Kaduwaa	10	41	Zona Tradisional	Pemberdayaan
147	Balai Besar TN Lore Lindu	Lembaga Pengelola Konservasi Desa Watumaeta	15	50	Zona Tradisional	Pemberdayaan
148	Balai Besar TN Lore Lindu	Lembaga Pengelola Konservasi Desa Wuasa	15	100	Zona Tradisional	Pemberdayaan
149	Balai Besar TN Lore Lindu	Lembaga Pengelola Konservasi Desa Sedoa	10	50	Zona Tradisional	Pemberdayaan
150	Balai Besar TN Lore Lindu	Lembaga Pengelola Konservasi Desa Bulili	19	150	Zona Tradisional	Pemberdayaan
151	Balai Besar TN Lore Lindu	Lembaga Pengelola Konservasi Desa Kadidia	15	50	Zona Tradisional	Pemberdayaan
152	Balai Besar TN Lore Lindu	Lembaga Pengelola Konservasi Desa Sintuwu	15	150	Zona Tradisional	Pemberdayaan
153	Balai Besar TN Lore Lindu	Lembaga Pengelola	15	250	Zona Tradisional	Pemberdayaan

No.	Satuan Kerja	Kemitraan Konservasi				
		Nama Kelompok	Anggota (Orang)	Luas PKS (Ha)	Zona/Blok	Bentuk Kemitraan Konservasi
		Konservasi Desa Tongoa				
154	Balai Besar TN Lore Lindu	Lembaga Pengelola Konservasi Desa Karunia	18	100	Zona Tradisional	Pemberdayaan
155	Balai Besar KSDA Sulawesi Selatan	KTHk To' Jambu Satu	24	0	Zona Tradisional	Pemberdayaan
156	Balai Besar KSDA Sulawesi Selatan	Dataru Hijau	0	0	Zona Inti	Pemberdayaan
157	Balai TN Bantimurung Bulusaraung	KTH Betara Bersatu	53	33,47	Zona Tradisional	Pemberdayaan
158	Balai TN Bantimurung Bulusaraung	Kelompok Wanita Tani Hutan Semangat Baru	33	129,13	Zona Tradisional	Pemberdayaan
159	Balai TN Taka Bonerate	Kelompok Nelayan Asseddingge	0	1172	Zona Tradisional	Pemulihan Ekosistem
160	Balai TN Taka Bonerate	Kelompok Nelayan Dolphin Sejahtera Desa Jinato Desa Khusus Pasitallu	0	414	Zona Tradisional	Pemulihan Ekosistem
161	Balai TN Taka Bonerate	Kelompok Nelayan Hinpas Desa Tambuna	0	984	Zona Tradisional	Pemulihan Ekosistem
162	Balai TN Taka Bonerate	Kelompok Nelayan Sumber Rezeki Jinato	0	646	Zona Tradisional	Pemulihan Ekosistem
163	Balai TN Taka Bonerate	Kelompok Nelayan Pulau Mas Jinato Desa Jinato	0	528	Zona Tradisional	Pemulihan Ekosistem
164	Balai TN Taka Bonerate	Kelompok Nelayan Pulau Mas Tambuna Desa Tambuna	20	214	Zona Tradisional	Pemberdayaan
165	Balai TN Taka Bonerate	Kelompok Nelayan Pulau Mas Tarupa	20	973	Zona Tradisional	Pemberdayaan
166	Balai TN Taka Bonerate	Forum Peduli Laut Rajuni Latondu	30	640	Zona Pemanfaatan	Pemberdayaan
167	Balai KSDA Sulawesi Tenggara	Kelompok Nelayan Sitabangang	35	23.388,08	Blok Tradisional	Pemberdayaan
168	Balai TN Rawa Aopa Watumohai	Sahaka Jaya	19	100	Zona Tradisional	Pemberdayaan
169	Balai TN Rawa Aopa Watumohai	Samaturu	25	100	Zona Tradisional	Pemberdayaan
170	Balai TN Rawa Aopa Watumohai	Komunitas Nelayan Pelestari Rawa	16	250	Zona Tradisional	Pemberdayaan
171	Balai TN Rawa Aopa Watumohai	Kerajinan Totole Mandiri Rawa Aopa	15	250	Zona Tradisional	Pemberdayaan
172	Balai TN Rawa Aopa Watumohai	Nelayan Muara Lanowulu	40	450	Zona Tradisional	Pemberdayaan
173	Balai TN Rawa Aopa Watumohai	Kelompok Nelayan Ikan Air Tawar Rawa Aopa "mepokoaso"	25	150	Zona Tradisional	Pemberdayaan
174	Balai TN Rawa Aopa Watumohai	Nelayan Batara	18	100	Zona Tradisional	Pemberdayaan

No.	Satuan Kerja	Kemitraan Konservasi				Bentuk Kemitraan Konservasi
		Nama Kelompok	Anggota (Orang)	Luas PKS (Ha)	Zona/Blok	
175	Balai TN Wakatobi	Kelompok Konservasi Tondo Palahidu	50	50	Zona Pemanfaatan	Pemberdayaan
176	Balai TN Bogani Nani Wartabone	Gunung Lanying	10	29,7	Zona Rehabilitasi	Pemulihan Ekosistem
177	Balai TN Bogani Nani Wartabone	Lestari	10	27	Zona Rehabilitasi	Pemulihan Ekosistem
178	Balai TN Bogani Nani Wartabone	Malahu	10	31	Zona Rehabilitasi	Pemulihan Ekosistem
179	Balai TN Bogani Nani Wartabone	Maleo Leosan	10	201	Zona Rehabilitasi	Pemulihan Ekosistem
180	Balai KSDA Maluku	Nusantara	14	52	Zona Pemanfaatan	Pemberdayaan
181	Balai KSDA Maluku	Osi Mokossa	18	321	Zona Tradisional	Pemberdayaan
182	Balai KSDA Maluku	Jaya Bahari	15	500	Zona Tradisional	Pemberdayaan
183	Balai KSDA Maluku	Nelayan Husa Leka	20	506	Zona Tradisional	Pemberdayaan
184	Balai KSDA Maluku	Kelompok Tani Taman Jaya	20	200	Zona Inti	Pemulihan Ekosistem
185	Balai TN Manusela	Mualey	108	218	Zona Tradisional	Pemberdayaan
186	Balai TN Aketajawe Lolobata	KTH Esa Moi	15	210,32	Zona Tradisional	Pemberdayaan
187	Balai TN Aketajawe Lolobata	KTH Dua Lima	15	210,32	Zona Tradisional	Pemberdayaan
188	Balai Besar KSDA Papua Barat	KTH Warkesi	13	10	Zona Rehabilitasi	Pemulihan Ekosistem
189	Balai Besar KSDA Papua Barat	KTH Saporkren	31	20	Zona Rehabilitasi	Pemulihan Ekosistem
190	Balai Besar KSDA Papua Barat	KTH Warimak	15	20	Zona Rehabilitasi	Pemulihan Ekosistem
191	Balai Besar KSDA Papua Barat	KTH Waifoi	15	20	Zona Rehabilitasi	Pemulihan Ekosistem
192	Balai Besar KSDA Papua Barat	KTH Matoa	29	10	Zona Rehabilitasi	Pemulihan Ekosistem
193	Balai Besar KSDA Papua Barat	KTH Matoa	10	10	Zona Rehabilitasi	Pemulihan Ekosistem
194	Balai Besar KSDA Papua Barat	KTH Geiwor	28	10	Zona Rehabilitasi	Pemulihan Ekosistem
195	Balai Besar KSDA Papua Barat	KTH Sinifagu, Umsini, Wonggor	61	20	Zona Rehabilitasi	Pemulihan Ekosistem
196	Balai Besar KSDA Papua Barat	KTH Matoa	25	20	Zona Rehabilitasi	Pemulihan Ekosistem
197	Balai Besar TN Teluk Cenderawasih	Kelompok Masyarakat Desa Binaan Kampung Kaprus	118	0	Zona Lainnya	Pemberdayaan
198	Balai Besar TN Teluk Cenderawasih	Kelompok Nelayan Tapapai	11	0	Zona Lainnya	Pemberdayaan
199	Balai Besar TN Teluk Cenderawasih	Mama Ira	17	0	Zona Lainnya	Pemulihan Ekosistem

No.	Satuan Kerja	Kemitraan Konservasi				
		Nama Kelompok	Anggota (Orang)	Luas PKS (Ha)	Zona/Blok	Bentuk Kemitraan Konservasi
200	Balai Besar TN Teluk Cenderawasih	Kelompok Ekowisata Hiu Paus	60	8980	Zona Tradisional	Pemberdayaan
201	Balai Besar TN Teluk Cenderawasih	Kelompok Ekowisata Guraja Indah	60	5548	Zona Tradisional	Pemberdayaan
202	Balai Besar KSDA Papua	Abah Kle	9	9	Zona Lainnya	Pemulihan Ekosistem
203	Balai Besar KSDA Papua	Deynak	10	625	Zona Lainnya	Pemberdayaan
204	Balai TN Lorentz	Pabililo Dan Tokolarek	30	2.672,61	Zona Tradisional	Pemberdayaan
205	Balai TN Lorentz	Sekan Dan Ligi-su	30	433,65	Zona Inti	Pemberdayaan

Sumber: Aplikasi SIDAK KSDAE, 2021

Tabel 16. Tenaga Pengamanan Hutan Per Satuan Kerja Tahun 2020

No.	Satuan Kerja	Tenaga Pengamanan Hutan			
		Polhut (Orang)	PPNS (Orang)	TPHL (Orang)	MMP (Orang)
1	Balai KSDA Aceh	35	0	85	24
2	Balai Besar KSDA Sumatera Utara	32	4	29	81
3	Balai TN Batang Gadis	16	0	1	21
4	Balai Besar TN Gunung Leuser	37	9	13	46
5	Balai KSDA Sumatera Barat	43	0	0	0
6	Balai TN Siberut	22	4	4	30
7	Balai Besar KSDA Riau	34	0	30	0
8	Balai TN Bukit Tigapuluh	28	4	0	30
9	Balai TN Tesso Nilo	20	0	0	60
10	Balai KSDA Jambi	23	3	1	80
11	Balai TN Berbak Sembilang	38	2	6	37
12	Balai TN Bukit Duabelas	21	0	17	36
13	Balai Besar TN Kerinci Seblat	79	0	0	75
14	Balai KSDA Sumatera Selatan	62	2	23	60
15	Balai KSDA Bengkulu	50	0	7	0
16	Balai Besar TN Bukit Barisan Selatan	43	8	0	85
17	Balai TN Way Kambas	61	3	4	64
18	Balai KSDA Jakarta	36	1	7	15
19	Balai TN Kepulauan Seribu	15	0	0	24
20	Balai Besar KSDA Jawa Barat	80	9	11	371
21	Balai TN Gunung Ciremai	30	0	0	55
22	Balai Besar TN Gunung Gede Pangrango	34	2	11	0
23	Balai TN Gunung Halimun Salak	38	0	2	149
24	Balai KSDA Jawa Tengah	19	3	2	216
25	Balai TN Gunung Merbabu	16	1	0	66
26	Balai TN Karimunjawa	23	1	1	78
27	Balai KSDA Yogyakarta	15	3	4	120
28	Balai TN Gunung Merapi	20	0	1	181
29	Balai Besar KSDA Jawa Timur	48	5	0	17
30	Balai TN Alas Purwo	26	2	2	40
31	Balai TN Baluran	20	2	0	0
32	Balai Besar TN Bromo Tengger Semeru	17	3	9	104
33	Balai TN Meru Betiri	20	0	4	30

No.	Satuan Kerja	Tenaga Pengamanan Hutan			
		Polhut (Orang)	PPNS (Orang)	TPHL (Orang)	MMP (Orang)
34	Balai TN Ujung Kulon	9	3	85	29
35	Balai KSDA Bali	48	2	10	61
36	Balai TN Bali Barat	42	2	0	15
37	Balai KSDA NTB	17	2	1	75
38	Balai TN Gunung Rinjani	31	0	2	121
39	Balai Besar KSDA NTT	27	1	8	190
40	Balai TN Kelimutu	11	1	1	222
41	Balai TN Komodo	21	0	52	35
42	Balai TN Manupeu Tanah Daru dan Laiwangi Wanggameti	24	1	0	85
43	Balai KSDA Kalimantan Barat	19	0	1	45
44	Balai Besar TN Betung Kerihun dan Danau Sentarum	30	0	4	120
45	Balai TN Bukit Baka Bukit Raya	10	2	2	30
46	Balai TN Tambora	13	0	1	30
47	Balai TN Gunung Palung	22	0	5	29
48	Balai KSDA Kalimantan Tengah	20	0	4	102
49	Balai TN Sebangau	18	0	0	80
50	Balai TN Tanjung Puting	0	0	0	0
51	Balai KSDA Kalimantan Selatan	25	2	0	180
52	Balai KSDA Kalimantan Timur	23	3	0	14
53	Balai TN Kayan Mentarang	25	1	35	91
54	Balai TN Kutai	23	0	4	30
55	Balai KSDA Sulawesi Utara	9	0	0	19
56	Balai TN Bunaken	19	1	0	29
57	Balai KSDA Sulawesi Tengah	30	0	2	30
58	Balai TN Kepulauan Togean	11	0	0	21
59	Balai Besar TN Lore Lindu	17	0	0	37
60	Balai Besar KSDA Sulawesi Selatan	51	3	2	151
61	Balai TN Bantimurung Bulusaraung	28	5	38	34
62	Balai TN Taka Bonerate	16	0	1	64
63	Balai KSDA Sulawesi Tenggara	26	2	6	36
64	Balai TN Rawa Aopa Watumohai	22	0	10	35
65	Balai TN Wakatobi	21	4	0	37
66	Balai TN Bogani Nani Wartabone	31	0	0	33
67	Balai KSDA Maluku	39	0	6	0

No.	Satuan Kerja	Tenaga Pengamanan Hutan			
		Polhut (Orang)	PPNS (Orang)	TPHL (Orang)	MMP (Orang)
68	Balai TN Manusela	24	1	4	64
69	Balai TN Aketajawe Lolobata	24	1	0	14
70	Balai Besar KSDA Papua Barat	37	0	0	83
71	Balai Besar TN Teluk Cenderawasih	44	4	4	24
72	Balai Besar KSDA Papua	39	2	0	175
73	Balai TN Lorentz	27	0	0	120
74	Balai TN Wasur	27	0	0	12

Sumber: Aplikasi SIDAK KSDAE, 2021

Tabel 17. Tenaga Pengendalian Kebakaran Hutan Tahun 2020

No.	Satuan Kerja	Tenaga Pengendalian Kebakaran Hutan			
		Manggala Agni	Manggala Agni	Jumlah	MPA
		PNS (Orang)	Non PNS (Orang)	Regu	(Orang)
1	Balai KSDA Aceh	59	44	3	24
2	Balai Besar KSDA Sumatera Utara	0	0	0	0
3	Balai TN Batang Gadis	0	0	0	0
4	Balai Besar TN Gunung Leuser	0	0	0	0
5	Balai KSDA Sumatera Barat	0	0	0	0
6	Balai TN Siberut	0	0	0	0
7	Balai Besar KSDA Riau	0	0	0	0
8	Balai TN Bukit Tigapuluh	0	0	0	30
9	Balai TN Tesso Nilo	0	14	1	92
10	Balai KSDA Jambi	0	0	0	0
11	Balai TN Berbak Sembilang	1	31	2	0
12	Balai TN Bukit Duabelas	46	0	2	32
13	Balai Besar TN Kerinci Seblat	0	0	0	150
14	Balai KSDA Sumatera Selatan	0	0	0	270
15	Balai KSDA Bengkulu	0	0	2	120
16	Balai Besar TN Bukit Barisan Selatan	0	0	0	30
17	Balai TN Way Kambas	0	0	4	0
18	Balai KSDA Jakarta	0	0	0	0
19	Balai TN Kepulauan Seribu	0	0	0	0
20	Balai Besar KSDA Jawa Barat	0	0	0	223
21	Balai TN Gunung Ciremai	0	0	0	240
22	Balai Besar TN Gunung Gede Pangrango	55	0	0	0
23	Balai TN Gunung Halimun Salak	4	0	17	151
24	Balai KSDA Jawa Tengah	0	0	0	196
25	Balai TN Gunung Merbabu	0	0	2	191
26	Balai TN Karimunjawa	0	0	0	30
27	Balai KSDA Yogyakarta	18	2	3	90
28	Balai TN Gunung Merapi	20	0	7	195
29	Balai Besar KSDA Jawa Timur	0	0	14	340
30	Balai TN Alas Purwo	26	0	1	22
31	Balai TN Baluran	40	38	6	30
32	Balai Besar TN Bromo Tengger Semeru	0	0	0	124
33	Balai TN Meru Betiri	0	0	0	0

No.	Satuan Kerja	Tenaga Pengendalian Kebakaran Hutan			
		Manggala Agni	Manggala Agni	Jumlah	MPA
		PNS (Orang)	Non PNS (Orang)	Regu	(Orang)
34	Balai TN Ujung Kulon	0	0	2	30
35	Balai KSDA Bali	30	0	1	120
36	Balai TN Bali Barat	19	11	2	20
37	Balai KSDA NTB	0	0	0	75
38	Balai TN Gunung Rinjani	0	0	4	105
39	Balai Besar KSDA NTT	0	0	0	0
40	Balai TN Kelimutu	0	0	2	30
41	Balai TN Komodo	0	0	0	90
42	Balai TN Manupeu Tanah Daru dan Laiwangi Wanggameti	60	47	4	85
43	Balai KSDA Kalimantan Barat	0	0	0	0
44	Balai Besar TN Betung Kerihun dan Danau Sentarum	0	43	3	311
45	Balai TN Bukit Baka Bukit Raya	24	6	2	160
46	Balai TN Tambora	0	0	2	90
47	Balai TN Gunung Palung	0	0	0	0
48	Balai KSDA Kalimantan Tengah	0	0	0	0
49	Balai TN Sebangau	0	30	2	75
50	Balai TN Tanjung Puting	0	0	0	0
51	Balai KSDA Kalimantan Selatan	0	0	0	0
52	Balai KSDA Kalimantan Timur	1	0	4	105
53	Balai TN Kayan Mentarang	0	0	0	10
54	Balai TN Kutai	0	0	0	0
55	Balai KSDA Sulawesi Utara	0	0	0	60
56	Balai TN Bunaken	0	0	0	0
57	Balai KSDA Sulawesi Tengah	0	0	0	29
58	Balai TN Kepulauan Togean	0	0	0	0
59	Balai Besar TN Lore Lindu	0	0	0	90
60	Balai Besar KSDA Sulawesi Selatan	0	0	9	104
61	Balai TN Bantimurung Bulusaraung	0	28	2	0
62	Balai TN Taka Bonerate	0	0	0	0
63	Balai KSDA Sulawesi Tenggara	0	0	0	60
64	Balai TN Rawa Aopa Watumohai	0	15	1	45
65	Balai TN Wakatobi	0	0	0	0
66	Balai TN Bogani Nani Wartabone	30	0	1	0
67	Balai KSDA Maluku	0	0	0	0

No.	Satuan Kerja	Tenaga Pengendalian Kebakaran Hutan			
		Manggala Agni	Manggala Agni Non PNS (Orang)	Jumlah Regu	MPA (Orang)
		PNS (Orang)			
68	Balai TN Manusela	0	0	0	16
69	Balai TN Aketajawe Lolobata	0	0	0	10
70	Balai Besar KSDA Papua Barat	0	0	0	95
71	Balai Besar TN Teluk Cenderawasih	0	0	0	0
72	Balai Besar KSDA Papua	0	0	3	15
73	Balai TN Lorentz	0	0	0	0
74	Balai TN Wasur	0	0	15	0

Sumber: Aplikasi SIDAK KSDAE, 2021

Tabel 18. Indeks Efektifitas Pengelolaan Kawasan Konservasi Tahun 2020

No.	Satuan Kerja	Kawasan Konservasi		Nilai METT
		Fungsi	Nama Kawasan Konservasi	
A	BALAI / BALAI BESAR TN			
1	BBTN Gunung Leuser	TN	Gunung Leuser	70
2	BBTN Kerinci Seblat	TN	Kerinci Seblat	72
3	BBTN Bukit Barisan Selatan	TN	Bukit Barisan Selatan	77
4	BBTN Gunung Gede Pangrango	TN	Gunung Gede Pangrango	81
5	BBTN Bromo Tengger Semeru	TN	Bromo Tengger Semeru	76
6	BBTN Betung Kerihun & D. Sentarum	TN	Betung Kerihun	76
		TN	Danau Sentarum	82
7	BBTN Lore Lindu	TN	Lore Lindu	72
8	BBTN Teluk Cenderawasih	TNL	Teluk Cenderawasih	78
9	BTN Batang Gadis	TN	Batang Gadis	70
10	BTN Siberut	TN	Siberut	73
11	BTN Tesso Nilo	TN	Tesso Nilo	71
12	BTN Bukit Dua Belas	TN	Bukit Dua Belas	76
13	BTN Bukit Tiga Puluh	TN	Bukit Tiga Puluh	74
14	BTN Berbak dan Sembilang	TN	Sembilang	75
		TN	Berbak	76
15	BTN Way Kambas	TN	Way Kambas	71
16	BTN Ujung Kulon	TN	Ujung Kulon	82
17	BTN Kepulauan Seribu	TNL	Kepulauan Seribu	78
18	BTN Gunung Halimun Salak	TN	Gunung Halimun Salak	70
19	BTN Gunung Ciremai	TN	Gunung Ciremai	82
20	BTN Gunung Merapi	TN	Gunung Merapi	71
21	BTN Gunung Merbabu	TN	Gunung Merbabu	81
22	BTN Meru Betiri	TN	Meru Betiri	75
23	BTN Baluran	TN	Baluran	70
24	BTN Karimun Jawa	TNL	Karimun Jawa	79
25	BTN Alas Purwo	TN	Alas Purwo	81
26	BTN Bali Barat	TN	Bali Barat	75
27	BTN Gunung Rinjani	TN	Gunung Rinjani	70
28	BTN Komodo	TN	Komodo	73
29	BTN Gunung Tambora	TN	Gunung Tambora	72
30	BTN Kelimutu	TN	Kelimutu	75

No.	Satuan Kerja	Kawasan Konservasi		Nilai METT
		Fungsi	Nama Kawasan Konservasi	
31	BTN Kayan Mentarang	TN	Kayan Mentarang	72
32	BTN Bukit Baka Bukit Raya	TN	Bukit Baka Bukit Raya	79
33	BTN Gunung Palung	TN	Gunung Palung	76
34	BTN Sebangau	TN	Sebangau	77
35	BTN Kutai	TN	Kutai	80
36	BTN Tanjung Puting	TN	Tanjung Puting	73
37	BTN Kepulauan Togean	TNL	Kepulauan Togean	82
38	BTN Bantimurung-Bulusaraung	TN	Bantimurung-Bulusaraung	77
39	BTN Bogani Naniwartabone	TN	Bogani Nani Wartabone	77
40	BTN Bunaken	TNL	Bunaken	77
41	BTN Aketajawe Lolobata	TN	Aketajawe Lolobata	73
42	BTN Matalawa	TN	Manupeu Tanah Daru	81
		TN	Laiwangi Wanggameti	85
43	BTN Rawa Aopa Watumohai	TN	Rawa Aopa Watumohai	78
44	BTN Taka Bonerate	TNL	Taka Bonerate	84
45	BTN Wakatobi	TNL	Wakatobi	83
46	BTN Manusela	TN	Manusela	77
47	BTN Lorentz	TN	Lorentz	70
48	BTN Wasur	TN	Wasur	75
B	BALAI / BALAI BESAR KSDA			
1	BBKSDA Riau			
		CA	Bukit Bungkok	70
		CA	Pulau Berkeh	70
		KSA/KPA	Gunung Kijang	10
		KSA/KPA	Gunung Lengkuas	10
		KSA/KPA	Sungai Pulai	10
		SM	Balai Raja	67
		SM	Bukit Batu	71
		SM	Bukit Rimbang Bukit Baling	76
		SM	Giam Siak Kecil	72
		SM	Kerumutan	70
		SM	PLG Sebang	43
		SM	Tasik Belat	61
		SM	Tasik Besar (Serkap)	45

No.	Satuan Kerja	Kawasan Konservasi		Nilai METT
		Fungsi	Nama Kawasan Konservasi	
		SM	Tasik Serkap (Tasik Sarang Burung)	47
		SM	Tasik Tanjung Padang	73
		TB	Pulau Rempang	62
		TN	Zamrud	73
		TWA	Buluh Cina	70
		TWA	Muka Kuning	71
		TWA	Sungai Dumai	70
2 BBKSDA Sumatera Utara				
		CA	Batu Gajah	51
		CA	Batu Ginurit	43
		KSA/KPA	Lubuk Raya	42
		CA	Dolok Saut	68
		CA	Dolok Sibual-Buali	74
		CA	Dolok Sipirok	73
		CA	Dolok Tinggi Raja	73
		CA	Liang Balik	38
		CA	Martelu Purba	70
		CA	Sibolangit	75
		KSA/KPA	Sei Ledong	37
		SM	Barumon	73
		SM	Dolok Surungan	70
		SM	Karang Gading Langkat Timur Laut	76
		SM	Siranggas	73
		TB	Pulau Pini	36
		TWA	Deleng Lancuk	49
		TWA	Dolok Tinggi Raja	57
		TWA	Holiday Resort	64
		TWA	Lau Debuk-debuk	70
		TWA	Sibolangit	75
		TWA	Sicike-cike	72
		TWA	Sijaba Huta Ginjang	55
3 BBKSDA Jawa Barat				
		CA	Bojong Larang Jayanti	49
		CA	Cadas Malang	62

No.	Satuan Kerja	Kawasan Konservasi		Nilai METT
		Fungsi	Nama Kawasan Konservasi	
		CA	Cibanteng	71
		CA	Cigenteng Cipanyi	57
		CA	Dungus Iwul	51
		CA	Gunung Burangrang	76
		CA	Gunung Jagat	60
		CA	Gunung Papandayan	70
		CA	Gunung Simpang	65
		CA	Gunung Tangkuban Perahu	70
		CA	Gunung Tilu	72
		CA	Gunung Tukung Gede	59
		CA	Junghuhn	61
		CA	Kawah Kamojang	71
		CA	Leuweung Sancang	67
		CA	Malabar	0
		CA	Nusa Gede Panjalu	71
		CA	Pananjung Pangandaran	71
		CA	Pulau Dua	59
		CA	Rawa Danau	57
		CA	Sukawayana	71
		CA	Takokak	58
		CA	Talaga Bodas	71
		CA	Tangkuban Perahu - Pelabuhan Ratu	56
		CA	Telaga Patengan	73
		CA	Telaga Warna	61
		CA	Yanlapa	50
		SM	Cikepuh	70
		SM	Gunung Sawal	63
		SM	Sindangkerta	66
		TB	Masigit Kareumbi	62
		TWA	Cimanggu	74
		TWA	Darajat	61
		TWA	Gunung Guntur	50
		TWA	Gunung Pancar	70
		TWA	Gunung Papandayan	74

No.	Satuan Kerja	Kawasan Konservasi		Nilai METT
		Fungsi	Nama Kawasan Konservasi	
		TWA	Gunung Tampomas	63
		TWA	Jember	54
		TWA	Kawah Gunung Tangkuban Perahu	73
		TWA	Kamojang	73
		TWA	Linggarjati	71
		TWA	Pananjung Pangandaran	72
		TWA	Pulau Sangiang	49
		TWA	Rumpin	14
		TWA	Sukawayana	71
		TWA	Talaga Bodas	56
		TWA	Telaga Patengan	70
		TWA	Telaga Warna	70
4 BBKSDA Jawa Timur				
		CA	Manggis Gadungan	72
		CA	Besowo Gadungan	60
		CA	Ceding	60
		CA	Curah Manis Sempolan I-VII	65
		CA	Gua Nglirip	72
		CA	Gunung Abang	65
		CA	Gunung Picis	76
		CA	Gunung Sigogor	70
		CA	Janggangan Rogojampi I	64
		CA	Janggangan Rogojampi II	72
		CA	Kawah Ijen Merapi Ungup Ungup	72
		CA	Pancur Ijen I	54
		CA	Pancur Ijen II	71
		CA	Pulau Bawean	70
		CA	Pulau Noko	54
		CA	Pulau Nusa	70
		CA	Pulau Sempu	73
		CA	Saobi	72
		CA	Sungai Kolbu Iyang Plateau	74
		CA	Watangan Puger	73

No.	Satuan Kerja	Kawasan Konservasi		Nilai METT
		Fungsi	Nama Kawasan Konservasi	
		SM	Dataran Tinggi Yang	77
		SM	Pulau Bawean	75
		SM	Pulau Nusa Barung	54
		TWA	Gunung Baung	70
		TWA	Kawah Ijen Merapi Ungup-ungup	78
		TWA	Tretes	71
5	BBKSDA NTT			
		CA	Hutan Bakau Maubesi	71
		CA	Gunung Mutis	41
		CA	Kemang Boleng I	41
		CA	Kemang Boleng II	40
		CA	Ndeta Kelikima	31
		CA	Riung	28
		CA	Wae Wuul	51
		CA	Watu Ata	35
		CA	Wolo Tado	39
		KSA/KPA	Sisimeni Sanam	0
		SM	Ale Aisio	63
		SM	Danau Tuadale	43
		SM	Egon Ilimedo	61
		SM	Harlu	64
		SM	Kateri	48
		SM	Perhatu	32
		TB	Dataran Bena	46
		TB	Pulau Ndana	41
		TWA	Baumata	48
		TWA	Bipolo	52
		TWA	Camplong	71
		TWAL	Gugus Pulau Teluk Maumere	38
		TWA	Manipo	71
		TWA	Pulau Batang	36
		TWA	Pulau Lapang	36
		TWA	Pulau Rusa	37
		TWA	Ruteng	75

No.	Satuan Kerja	Kawasan Konservasi		Nilai METT
		Fungsi	Nama Kawasan Konservasi	
		TWA	Teluk Kupang	52
		TWA	Tujuh Belas Pulau	53
		TWA	Tuti Adagae	41
6	BBKSDA Sulawesi Selatan			
		CA	Faruhumpenai	70
		CA	Kalaena	70
		CA	Ponda-ponda	71
		SM	Komara	71
		TB	Komara	70
		TN	Gandang Dewata	53
		TWA	Cani Sirenreng	56
		TWA	Danau Mahalona	60
		TWA	Danau Matano	59
		TWA	Danau Towuti	56
		TWA	Lejja	76
		TWA	Malino	43
		TWA	Nanggala III	64
		TWA	Sidrap	70
7	BBKSDA Papua			
		CA	Biak Utara	51
		CA	Bupul	44
		CA	Enarotali	38
		CA	Pegunungan Cycloops	65
		CA	Pegunungan Wayland	27
		CA	Yapen Tengah	48
		CA	Pulau Supiori	49
		CA	Tanjung Wiay	58
		KSA/KPA	Mapia	30
		SM	Danau Bian	51
		SM	Memberamo Foja	48
		SM	Pegunungan Jayawijaya	20
		SM	Pulau Dolok	40
		SM	Pulau Komolon	38
		SM	Pulau Pombo	34

No.	Satuan Kerja	Kawasan Konservasi		Nilai METT
		Fungsi	Nama Kawasan Konservasi	
		SM	Savan	40
		TWA	Nabire	49
		TWA	Supiori	47
		TWA	Teluk Youtefa	53
8	BBKSDA Papua Barat			
		CA	Waigeo Timur	74
		CA	Waigeo Barat	74
		CA	Pualu Misool	47
		CA	Pegunungan Arfak	56
		CA	Pegunungan Fakfak	60
		CA	Pegunungan Tamrau Selatan	26
		CA	Pegunungan Tamrau Utara	49
		CA	Pegunungan Wondiboy	49
		CA	Pulau Salawati Utara	35
		CA	Teluk Bintuni	51
		CA	Pantai Sausafor	53
		CA	Pegunungan Kumawa	35
		CA	Pulau Batanta Barat	47
		CA	Pulau Kofiau	15
		CA	Wagura Kote	29
		KSA/KPA	Hutan Pendidikan Tuan Wowi	0
		SM	Mubrani - Kaironi	48
		SM	Pulau Sabuda dan Pulau Tataruga	31
		SM	Pulau Venu	31
		SM	Sidei Wibain	46
		TWA	Beriat	64
		TWA	Gunung Meja	56
		TWA	Klamono	63
		TWA	Sorong	70
9	BKSDA Aceh			
		CA	Hutan Pinus Janthoi	87
		CA	Serbojadi	74
		SM	Rawa Singkil	78

No.	Satuan Kerja	Kawasan Konservasi		Nilai METT
		Fungsi	Nama Kawasan Konservasi	
		TB	Lingga Isaq	78
		TWA	Jhantoi	81
		TWA	Kepulauan Banyak	79
		TWA	Kuta Malaka	52
		TWA	Pulau Weh	80
10 BKSDA Sumatera Barat				
		CA	Baringin Sati	48
		CA	Batang Palupuh	55
		CA	Batang Pangean I	52
		CA	Batang Pangean II	52
		CA	Lembah Anai	52
		CA	Lembah Harau	53
		CA	Maninjau	50
		CA	Rimbo Panti	49
		SM	Arau Hilir dan Air Tarusan	53
		SM	Barisan	61
		SM	Malampah Alahan Panjang	58
		SM	Pagai Selatan	45
		TWA	Air Putih Kelok 9	53
		TWA	Gunung Marapi	60
		TWA	Gunung Sago Malintang	52
		TWA	Lembah Harau	71
		TWA	Mega Mendung	49
		TWA	Rimbo Panti	59
		TWA	Saibi Sarabua	36
		TWA	Singgalang Tandikat	53
11 BKSDA Jambi				
		CA	Durian Luncuk I	74
		CA	Durian Luncuk II	73
		CA	Hutan Bakau Pantai Timur	70
		CA	Sungai Batara	25
		KSA/KPA	Buluh Hitam / Pasir Mayang Danau Bangko	39
		KSA/KPA	Tabir Kejasung / Sungai Bengkal	39

No.	Satuan Kerja	Kawasan Konservasi		Nilai METT
		Fungsi	Nama Kawasan Konservasi	
12	BKSDA Bengkulu dan Lampung	CA	Air Alas	58
		CA	Air Seblat	48
		CA	Bukit Barisan Selatan	42
		CA	Danau Dusun Besar	70
		CA	Danau Menghijau	53
		CA	Kepulauan Krakatau	75
		CA	Kioyo I dan II	71
		CA	Muko-muko	55
		CA	Pagar Gunung I	52
		CA	Pagar Gunung II	59
		CA	Pagar Gunung III	65
		CA	Pagar Gunung IV	61
		CA	Pagar Gunung V	58
		CA	Pasar Ngalam	71
		CA	Pasar Seluma	62
		CA	Pasar Talo	59
		CA	Sungai Bahewo	64
		CA	Taba Pananjung I	61
		CA	Taba Pananjung II	66
		CA	Talang Ulu I	65
		CA	Talang Ulu II	64
		CA	Tanjung Laksaha	76
		CA	Teluk Klowe	70
		KSA/KPA	Rawa Kandis	43
		TB	Gunung Nanu'ua	71
		TB	Semidang Bukit Kabu	62
		TWA	Air Hitam	70
		TWA	Air Ketebat Danau Tes	50
		TWA	Air Rami I/II	50
		TWA	Bukit Kaba	63
		TWA	Danau Dendam Tak Sudah	58
		TWA	Lubuk Tapi Kayu Ajaran	53
		TWA	Muko-muko	56

No.	Satuan Kerja	Kawasan Konservasi		Nilai METT
		Fungsi	Nama Kawasan Konservasi	
		TWA	Pantai Panjang dan Pulau Baai	68
		TWA	Seblat	62
		TWA	Way Hawang	44
13	BKSDA Sumatera Selatan			
		SM	Bentayan	70
		SM	Dangku	74
		SM	Gumai Pasemah	71
		SM	Gunung Raya	61
		SM	Isau-isau Pasemah	72
		SM	Padang Sugihan	70
		TN	Gunung Maras	43
		TWA	Bukit Selero (eks PLG KH Isau-isau)	66
		TWA	Gunung Permisan	56
		TWA	Jering Menduyung	64
		TWA	Punti Kayu	75
14	BKSDA Jakarta			
		CA	Pulau Bokor	70
		SM	Muara Angke	73
		SM	Pulau Rambut	73
		TWA	Angke Kapuk	82
15	BKSDA Jawa Tengah			
		CA	Bantarbolang	71
		CA	Bekutuk	76
		CA	Cabak I/II	70
		CA	Curug Bengkawah	65
		CA	Donoloyo	70
		CA	Gebugan	67
		CA	Gunung Butak	75
		CA	Gunung Celering	85
		CA	Sub Vak 18C/19B	71
		CA	Karang Bolong	77
		CA	Kecubung Ulo Lanang	72
		CA	Keling I ABC	79
		CA	Keling II/III	75

No.	Satuan Kerja	Kawasan Konservasi		Nilai METT
		Fungsi	Nama Kawasan Konservasi	
		CA	Kembang	74
		CA	Moga	76
		CA	Nusakambangan Barat	73
		CA	Nusakambangan Timur	75
		CA	Pager Wunung Darupono	76
		CA	Pantodomas	72
		CA	Peson Subah I	64
		CA	Peson Subah II	71
		CA	Pringombo I	74
		CA	Pringombo II	70
		CA	Sepakung	69
		CA	Telogo Dringo	74
		CA	Telogo Ranjeng	71
		CA	Telogo Sumurup	71
		CA	Wijaya Kusuma	71
		SM	Gunung Tunggangan	71
		TWA	Grojogan Sewu	76
		TWA	Guci	75
		TWA	Gunung Selok	73
		TWA	Sumber Semen	75
		TWA	Telogo Warno / Telogo Pengilon	76
16	BKSDA Yogyakarta			
		CA	Batu Gamping	68
		CA	Imogiri	74
		SM	Paliyan	70
		SM	Sermo	71
		TWA	Batu Gamping	68
17	BKSDA Bali			
		CA	Batukau	70
		TWA	Danau Buyan Danau Tamblingan (RTK.4)	74
		TWA	Gunung Batur Bukit Payang	70
		TWA	Panelokan	72
		TWA	Sangeh (RTK.21)	71

No.	Satuan Kerja	Kawasan Konservasi		Nilai METT
		Fungsi	Nama Kawasan Konservasi	
18	BKSDA NTB			
		CA	Pulau Sangiang	55
		CA	Pedauh	60
		CA	Toffo Kota Lambu	40
		KSA/KPA	Danuera	9
		KSA/KPA	Jereweh	31
		CA	Pulau Panjang	50
		TB	Pulau Moyo	56
		TWA	Bangko Bangko	56
		TWA	Danau Rawa Taliwang	61
		TWA	Gunung Tunak	74
		TWA	Kerandangan	74
		TWA	Madapangga	66
		TWA	Pelangan	24
		TWA	Pulau Moyo	69
		TWA	Pulau Satonda	71
		TWA	Semongkat	68
		TWA	Suranadi	74
		TWA	Tanjung Tampa	46
19	BKSDA Kalimantan Barat			
		CA	Gunung Raya Pasi	70
		CA	Karimata	56
		CA	Lo Pat Foen Pi	52
		CA	Mandor	55
		CA	Muara Kendawangan	70
		CA	Nyiut Penrissen	70
		TWA	Asuansang	54
		TWA	Baning	70
		TWA	Bukit Kelam	71
		TWA	Gunung Dungan / Gunung Batu	46
		TWA	Gunung Melintang	54
		TWA	Sungai Liku	64
		TWA	Tanjung Belimbing	74

No.	Satuan Kerja	Kawasan Konservasi		Nilai METT
		Fungsi	Nama Kawasan Konservasi	
20	BKSDA Kalimantan Selatan			
		CA	Gunung Kentawan	72
		CA	Sungai Bulan dan Sungai Lulan	52
		CA	Teluk Kelumpang, Selat Laut dan Selat Sebuku	62
		CA	Teluk Pamukan	60
		KSA/KPA	Asam-asam	18
		KSA/KPA	Tanjung Pengharapan - Sungai Embung	20
		SM	Kuala Lupak	70
		SM	Pleihari Tanah laut	72
		SM	Pulau Kaget	71
		TWA	Pleihari Tanah Laut	61
		TWA	Pulau Bakut	71
		TWA	Pulau Burung dan Suwangi	58
		TWA	Pulau Kembang	62
21	BKSDA Kalimantan Tengah			
		CA	Bukit Sapat Hawung	46
		CA	Bukit Tangkiling	55
		CA	Pararawen I dan II	64
		KSA/KPA	Bukit Rawi (Eks PLG II)	32
		KSA/KPA	EX PLG IV	14
		KSA/KPA	Marang (Eks PLG I)	24
		KSA/KPA	Sei Sebangau	25
		KSA/KPA	Sungai Barito	26
		KSA/KPA	Sungai Kapuas	34
		KSA/KPA	Tanjung Malatayur	18
		SM	Lamandau	75
		TWA	Bukit Tangkiling	62
		TWA	Tanjung Keluang	70
22	BKSDA Kalimantan Timur			
		CA	Muara Kaman Sedulang	59
		CA	Padang Luwai	63
		CA	Teluk Adang	71
		CA	Teluk Apar	62

No.	Satuan Kerja	Kawasan Konservasi		Nilai METT
		Fungsi	Nama Kawasan Konservasi	
		SM	Pulau Semama	64
		TWA	Pulau Sangalaki	70
23	BKSDA Sulawesi Tenggara			
		CA	Kakenauwe	74
		CA	Lamedae	75
		CA	Napabalano	73
		SM	Buton Utara	71
		SM	Lambusango	73
		SM	Tanjung Amolengo	71
		SM	Tanjung Batikolo	71
		SM	Tanjung Peropa	73
		TWAL	Kepulauan Padamarang	77
		TWA	Mangolo	71
		TWAL	Teluk Lasolo	78
		TWA	Tirta Rimba / Air Jatuh	73
24	BKSDA Sulawesi Tengah			
		CA	Gunung Dako	64
		CA	Gunung Sojol	70
		CA	Gunung Tinombala	71
		CA	Morowali	65
		CA	Pamona	73
		CA	Pangi Binangga	65
		CA	Tanjung Api	65
		SM	Bakiriang	75
		SM	Lombuyan	58
		CA	Pati-Pati	63
		SM	Pinjan/Tanjung Matop	63
		SM	Pulau Dolangan	53
		SM	Tanjung Santigi	64
		TB	Landusa Tomata	58
		TWA	Bancea	65
		SM	Pulau Pasoso	73
		TWA	Pulau Tokobae	47
		TWA	Wera	71

No.	Satuan Kerja	Kawasan Konservasi		Nilai METT
		Fungsi	Nama Kawasan Konservasi	
25	BKSDA Sulawesi Utara			
		CA	Gunung Ambang	46
		CA	Gunung Dua Sudara	67
		CA	Gunung Lokon	50
		CA	Mas Popaya Raja	61
		CA	Panua	67
		CA	Tangale	47
		CA	Tanjung Panjang	47
		SM	Nantu	63
		SM	Gunung Manembo-nembo	49
		SM	Karakelang	46
		TWA	Batu Angus	57
		TWA	Batu Putih	57
		TWA	Gunung Ambang	52
26	BKSDA Maluku			
		CA	Bekau Huhun	18
		CA	Gunung Api Kisar	17
		CA	Gunung Sibela Pulau Bacan	52
		CA	Lifamatola	35
		CA	Pombo	47
		CA	Pulau Angwarmase	67
		CA	Pulau Nustaram	38
		CA	Pulau Nuswotar	38
		CA	Pulau Obi	33
		CA	Pulau Seho	49
		CA	Taliabu	37
		CA	Tanjung Sial	55
		KSA/KPA	Tobalai	31
		KSA/KPA	Daab	31
		SM	Danau Tihu	31
		KSA/KPA	Gunung Sahuwai	64
		KSA/KPA	Pulau Larat	26
		KSA/KPA	Sungai Niff	53
		KSA/KPA	Tafermaar	38

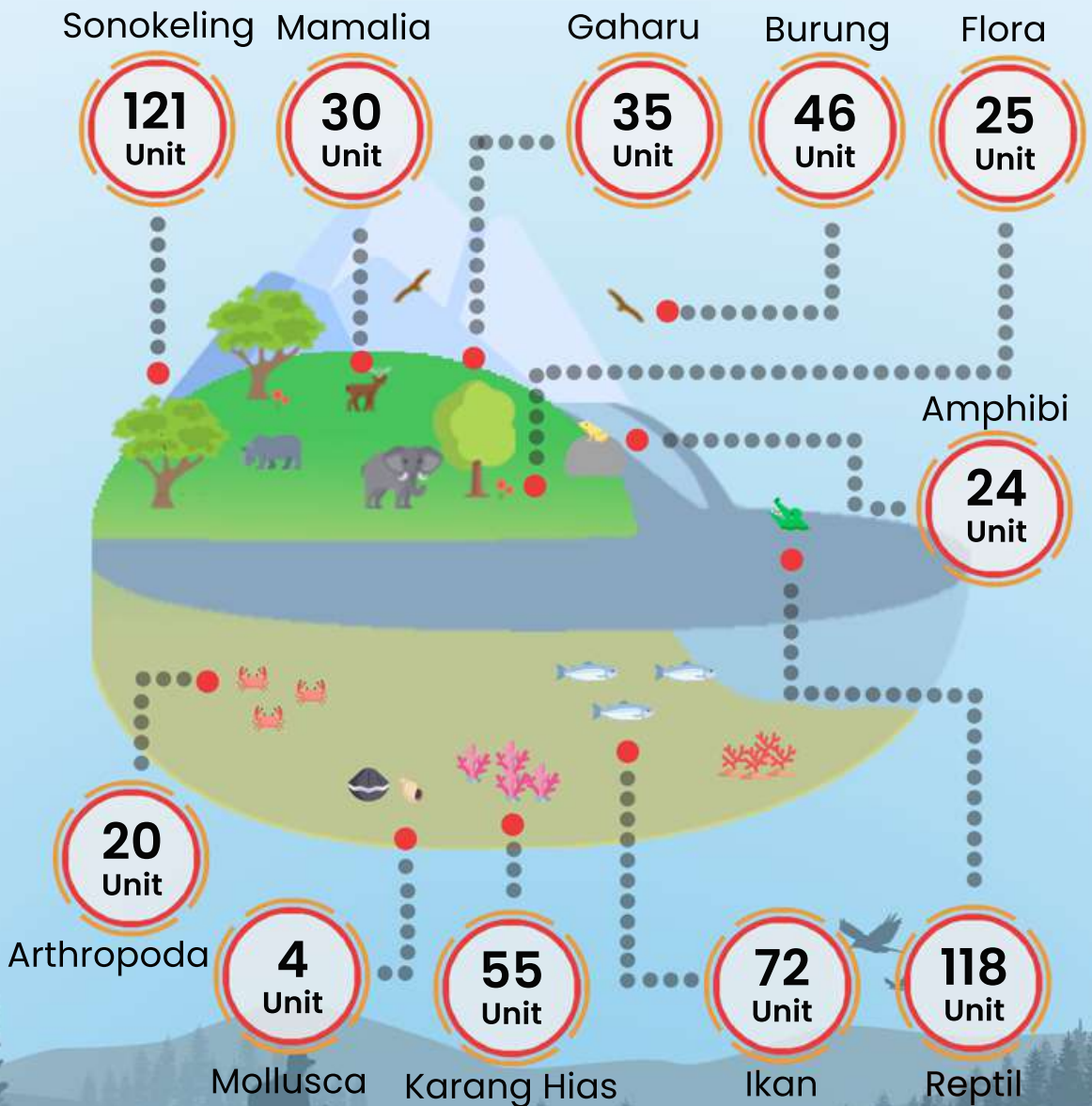
No.	Satuan Kerja	Kawasan Konservasi		Nilai METT
		Fungsi	Nama Kawasan Konservasi	
		SM	Masbait	34
		SM	Pulau Baun	37
		SM	Pulau Kasa	75
		SM	Pulau Kobror	38
		SM	Pulau Manuk	28
		SM	Tanimbar	63
		TWA	Gunung Api Banda	75
		TWAL	Pulau Kasa	71
		TWAL	Pulau Marsegu	74
		TWAL	Pulau Pombo	70
C	UPTD TAHURA			
1	UPTD Tahura Subulussalam	TAHURA	Subulussalam	34
2	UPTD Tahura Pocut Meurah Intan	TAHURA	Pocut Meurah Intan	58
3	UPTD Tahura Simeulue	TAHURA	Simeulue	28
4	UPTD Tahura Tuanku Tambusai	TAHURA	Tuanku Tambusai	23
5	UPTD Tahura Bukit Barisan	TAHURA	Bukit Barisan	60
6	UPTD Tahura Sultan Syarif Kasim (Minas)	TAHURA	Sultan Syarif Kasim (Minas)	63
7	UPTD Tahura Dr. Muhammad Hatta	TAHURA	Dr. Muhammad Hatta	58
8	UPTD Tahura Bukit Sari	TAHURA	Bukit Sari	65
9	UPTD Tahura Sekitar Tanjung (Orang Kayo Hitam)	TAHURA	Sekitar Tanjung (Orang Kayo Hitam)	60
10	UPTD Tahura Sultan Thaha Syaifuddin	TAHURA	Sultan Thaha Syaifuddin	49
11	UPTD Tahura Bukit Rabang-Gluguran	TAHURA	Bukit Rabang - Gluguran	20
12	UPTD Tahura Rajo Lelo (Pungguk Menakat)	TAHURA	Rajo Lelo (Pungguk Menakat)	31
13	UPTD Tahura Wan Abdul Rahman	TAHURA	Wan Abdul Rahman	70
14	UPTD Tahura Gunung Lalang	TAHURA	Gunung Lalang	12
15	UPTD Tahura Gunung Mangkol	TAHURA	Gunung Mangkol	63
16	UPTD Tahura Gunung Menumbing	TAHURA	Gunung Menumbing	45
17	UPTD Tahura Banten	TAHURA	Banten	71

No.	Satuan Kerja	Kawasan Konservasi		Nilai METT
		Fungsi	Nama Kawasan Konservasi	
18	UPTD Tahura Gunung Palasari - Gunung Kunci	TAHURA	Gunung Palasari - Gunung Kunci	61
19	UPTD Tahura Ir. H. Juanda	TAHURA	Ir. H. Juanda	73
20	UPTD Tahura Pancoran Mas	TAHURA	Pancoran Mas	55
21	UPTD Tahura KGPA A Mangkunegoro I (Ngargoyoso)	TAHURA	KGPA A Mangkunegoro I	70
22	UPTD Tahura Gunung Bunder	TAHURA	Gunung Bunder	73
23	UPTD Tahura R. Soeryo	TAHURA	R. Soeryo	77
24	UPTD Tahura Ngurah Rai	TAHURA	Ngurah Rai	74
25	UPTD Tahura Nuraksa	TAHURA	Nuraksa	65
26	UPTD Tahura Prof. Ir. Herman Johannes	TAHURA	Prof. Ir. Herman Johannes	45
27	UPTD Tahura Sultan Adam	TAHURA	Sultan Adam	70
28	UPTD Tahura Lapak Jaru	TAHURA	Lapak Jaru	70
29	UPTD Tahura Bukit Soeharto	TAHURA	Bukit Soeharto	66
30	UPTD Tahura Lati Petangis	TAHURA	Lati Petangis	70
31	UPTD Tahura Murhum	TAHURA	Murhum	70
32	UPTD Tahura Abdul Latief/Sinjai	TAHURA	Abdul Latief/Sinjai	73
33	UPTD Tahura Bontobahari	TAHURA	Bontobahari	58
34	UPTD Tahura Sulteng	TAHURA	Sulteng	71
35	UPTD Tahura Gunung Tumpa (Haveworang)	TAHURA	Gunung Tumpa (Haveworang)	76

Sumber: Direktorat Kawasan Konservasi, 2021

Direktorat Konservasi Keanekaragaman Hayati

Jumlah Unit Pemegang Izin Usaha
Pengedar Tumbuhan dan Satwa Liar
ke Luar Negeri Tahun 2020





BIDANG KONSERVASI KEANEKARAGAMAN HAYATI

Keanekaragaman hayati Indonesia merupakan aset negara yang menjadi tanggung jawab bersama untuk dikelola secara optimal dan berkelanjutan bagi terwujudnya kesejahteraan masyarakat Indonesia. Kelimpahan kekayaan spesies tumbuhan alam dan satwa liar menempatkan Indonesia sebagai negara dengan tingkat keanekaragaman hayati tertinggi ke-3 di dunia. Upaya konservasi keanekaragaman hayati Indonesia dilaksanakan secara insitu dan eksitu, yaitu tindakan pengelolaan yang dilakukan di habitat alami maupun tindakan pengelolaan yang dilakukan di luar habitat dengan intervensi manusia.

Untuk mengelola dan menjaga keberlangsungan keanekaragaman hayati, pemerintah bersama masyarakat berupaya melakukan upaya penangkaran tumbuhan alam dan satwa liar. Mekanisme perijinan penangkaran tumbuhan alam dan satwa liar didasarkan pada Peraturan Menteri Kehutanan Nomor: 19/Menhut-II/2005 dan Nomor: P.69/Menhut-II/2013. Penangkaran adalah upaya perbanyak melalui pengembangbiakan dan pembesaran tumbuhan dan satwa liar dengan tetap mempertahankan kemurnian jenisnya. Izin penangkaran diterbitkan oleh Direktur Jenderal KSDAE, Kepala Balai Besar/ Balai KSDA, dan Pemerintah Provinsi. Izin penangkaran dapat diberikan untuk tumbuhan dan satwa liar (TSL) yang dilindungi maupun tidak dilindungi sebagaimana diatur dalam Peraturan Pemerintah RI Nomor 8 tahun 1999. Pada tahun 2020, jumlah penangkar tumbuhan dan satwa liar yang diterbitkan ijinnya adalah sebanyak 1.449 unit, yang menangkarkan jenis-jenis aves, reptilia, mamalia, moluska, amfibi, insekta, pisces, serta tumbuhan alam.

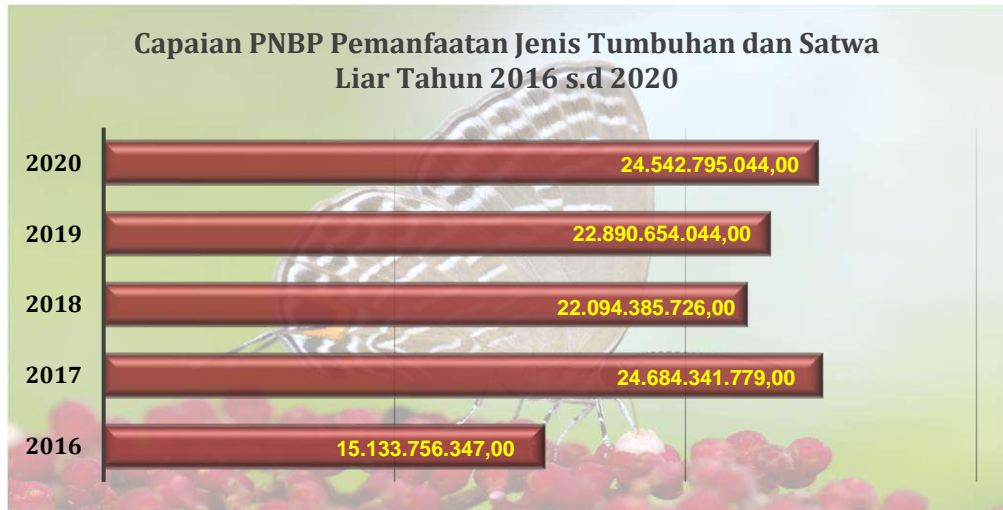
Upaya konservasi keanekaragaman hayati secara eksitu juga dilakukan dengan pemberian ijin bagi lembaga-lembaga yang turut berpartisipasi dalam aktivitas konservasi spesies. Lembaga Konservasi dimaksud mempunyai fungsi utama pengembangbiakan terkontrol dan/atau penyelamatan tumbuhan dan satwa liar dengan tetap mempertahankan kemurnian jenisnya, serta berfungsi sebagai tempat pendidikan, peragaan, penitipan sementara, sumber indukan dan cadangan genetik untuk mendukung populasi insitu, sarana rekreasi yang sehat serta penelitian dan pengembangan ilmu pengetahuan.

Sesuai Peraturan Menteri Lingkungan Hidup dan Kehutanan No.P.22/MENLHK/SETJEN/Kum.1/5/2019 tentang Lembaga Konservasi bahwa

berdasarkan fungsinya lembaga konservasi dibedakan menjadi lembaga konservasi untuk kepentingan umum dan lembaga konservasi untuk kepentingan khusus. Lembaga Konservasi untuk kepentingan umum adalah lembaga yang bergerak di bidang konservasi tumbuhan dan/atau satwa liar di luar habitatnya (*ex-situ*), baik berupa lembaga pemerintah maupun lembaga non-pemerintah yang dalam peruntukan dan pengelolaannya mempunyai fungsi utama dan fungsi lain untuk kepentingan umum. Sedangkan Lembaga Konservasi Untuk Kepentingan Khusus adalah lembaga yang bergerak di bidang konservasi tumbuhan dan/atau satwa liar di luar habitatnya (*ex-situ*), baik berupa lembaga pemerintah maupun lembaga non-pemerintah yang dalam peruntukan dan pengelolaannya difokuskan pada fungsi penyelamatan atau rehabilitasi satwa. Sampai tahun 2020 terdapat sebanyak 78 unit lembaga konservasi untuk kepentingan umum serta 29 lembaga konservasi untuk kepentingan khusus. Selain untuk kepentingan perlindungan dan pelestariannya, upaya pengelolaan keanekaragaman hayati juga memberikan kontribusi ekonomi yang tidak dapat dikatakan kecil nilainya. Pada tahun 2020, perdagangan tumbuhan dan satwa liar ke luar negeri menghasilkan devisa sebesar Rp 10,79 Triliun, dan adapun PNBP dari pemanfaatan jenis tumbuhan dan satwa liar pada tahun 2020 adalah sebesar Rp 24,54 Miliar.

Direktorat Konservasi Keanekaragaman Hayati juga bertugas dan mempunyai fungsi terkait dengan assesmen aman lingkungan terhadap produk rekayasa genetik (PRG). PRG yang akan diedarkan/dilepaskan ke lingkungan harus melalui kajian yang dilakukan secara komprehensif dengan metode ilmiah dengan merujuk pada Pasal 47 Undang-Undang Nomor 32 Tahun 2009 tentang Perlindungan dan Pengelolaan Lingkungan. Pada tahun 2020 terdapat tiga rekomendasi hasil assessment aman lingkungan terhadap produk rekayasa genetik yang diterbitkan oleh Menteri Lingkungan Hidup dan Kehutanan.

Gambar 6. Capaian PNPB Pemanfaatan Jenis Tumbuhan dan Satwa Liar Tahun 2016 s.d 2020



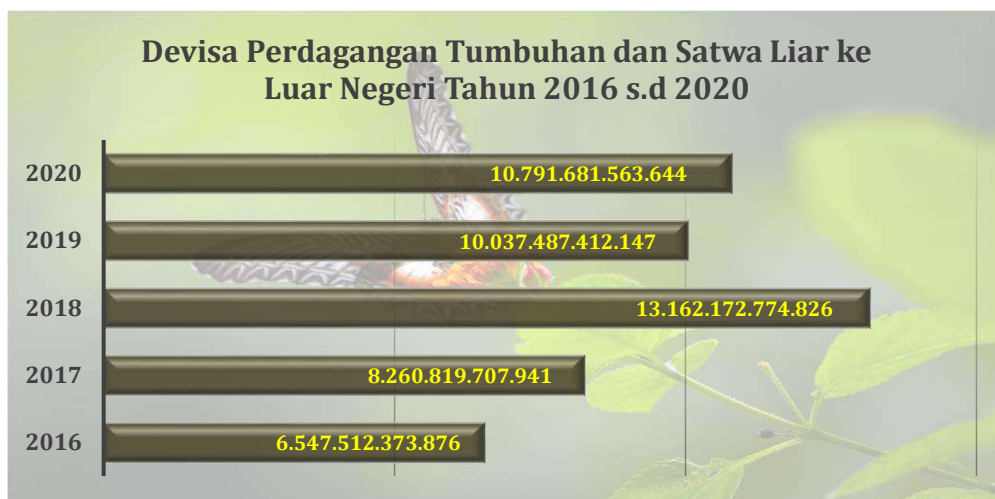
Tabel 19. Rekapitulasi PNPB Pemanfaatan Jenis Tumbuhan dan Satwa Liar Per Satuan Kerja Tahun 2020

No.	Satuan Kerja	Jumlah (Rp)
1	Direktorat KKH	16.911.399.444
2	BBKSDA Sumut	590.308.350
3	BBKSDA Riau	225.713.000
4	BBKSDA Jabar	1.277.613.844
5	BBKSDA Jatim	1.962.492.738
6	BBKSDA NTT	1.627.760
7	BBKSDA Sulsel	200.484.472
8	BBKSDA Papua	509.144.859
9	BBKSDA Papua Barat	186.170.040
10	BKSDA NAD	27.579.300
11	BKSDA Sumbar	38.318.380
12	BKSDA Jambi	54.765.420
13	BKSDA Sumsel	382.476.700
14	BKSDA Bengkulu	80.454.549
15	BKSDA Jakarta	101.715.000
16	BKSDA Jateng	343.347.450
17	BKSDA Yogyakarta	206.805.000
18	BKSDA Bali	115.211.720
19	BKSDA NTB	58.853.207

No.	Satuan Kerja	Jumlah (Rp)
20	BKSDA Kalbar	524.359.170
21	BKSDA Kalteng	123.250.000
22	BKSDA Kalsel	127.093.000
23	BKSDA Kaltim	25.140.000
24	BKSDA Sulteng	150.344.606
25	BKSDA Sultra	105.497.530
26	BKSDA Sulut	43.893.000
27	BKSDA Maluku	168.736.505
JUMLAH		24.542.795.044

Sumber : Direktorat Konservasi Keanekaragaman Hayati, 2021

Gambar 7. Devisa Perdagangan Tumbuhan dan Satwa Liar ke Luar Negeri Tahun 2016 s.d 2020



Tabel 20. Rekapitulasi Devisa dari Perdagangan Tumbuhan dan Satwa Liar Ke Luar Negeri Tahun 2020

NO	KOMODITI	DETAIL	
		JUMLAH	NILAI EKSPOR (Rp)
1	Sonokeling	81.702	2.042.550.000.000,00
2	Ikan	269.453	2.320.932.833.000,00
3	Kima	2.695	134.750.000,00
4	Gaharu	795.804	69.210.685.500,00
5	Coral	1.418.953	317.382.925.000,00
6	Reptil	6.292.125	4.946091.775.000,00
7	Amphibi	1.961.719	281.681.088,00
8	Arthropoda	760.603	28.615.552.026,00
9	Anggrek	57.208	9.312.608.998,00
10	Burung	53.514	755.192.506.120,00
11	Mamalia	25.318	7.195.600.000,00
12	Pakis	79.268	2.378.040.000,00
13	Limbah Anggrek	12.658,00	379.740.000,00
14	Pasak Bumi	149.923	4.998.460.000,00
15	Akar Laka	46.350	5.625.000.000,00
TOTAL NILAI EKSPOR			10.791.681.563.644,00

Sumber : Direktorat Konservasi Keanekaragaman Hayati, 2021

Tabel 21. Jumlah Unit Penangkar Tumbuhan dan Satwa Liar Tahun 2018-2020

NO	UPT KSDA	JUMLAH UNIT PENANGKAR		
		Tahun 2018	Tahun 2019	Tahun 2020
1	BBKSDA Sumatera Utara	26	26	34
2	BBKSDA Riau	31	30	33
3	BBKSDA Jawa Barat	190	190	158
4	BBKSDA Jawa Timur	107	179	220
5	BBKSDA Nusa Tenggara Timur	24	24	9
6	BBKSDA Sulawesi Selatan	34	34	38
7	BBKSDA Papua	3	3	5
8	BBKSDA Papua Barat	8	3	10
9	BKSDA Nangroe Aceh Darussalam	6	8	5
10	BKSDA Sumatera Barat	1	1	1
11	BKSDA Jambi	30	30	22
12	BKSDA Sumatera Selatan	31	31	19
13	BKSDA Bengkulu	63	62	61
14	BKSDA Jakarta	40	40	40
15	BKSDA Jawa Tengah	419	489	421
16	BKSDA D.I. Yogyakarta	31	31	34
17	BKSDA Bali	119	117	119
18	BKSDA Nusa Tenggara Barat	54	54	57
19	BKSDA Kalimantan Barat	89	89	83
20	BKSDA Kalimantan Tengah	14	14	13
21	BKSDA Kalimantan Selatan	16	16	20
22	BKSDA Kalimantan Timur	11	11	10
23	BKSDA Sulawesi Tengah	8	8	7
24	BKSDA Sulawesi Tenggara	19	19	18
25	BKSDA Sulawesi Utara	7	7	6
26	BKSDA Maluku	3	3	6
JUMLAH		1384	1519	1449

Sumber : Direktorat Konservasi Keanekaragaman Hayati, 2021

Tabel 22. Jumlah Pemegang Izin Usaha Pengedar Tumbuhan dan Satwa Liar ke Luar Negeri Tahun 2020

No.	Klasifikasi Pengedar	Jumlah (Unit)
1	Amphibi	24
2	Arthropoda	20
3	Reptil	118
4	Burung	46
5	Flora (Anggrek, Vanilla, Mahoni, Pasak Bumi, Pakis, Penghawar Jambi)	25
6	Gaharu	35
7	Ikan	72
8	Karang Hias	55
9	Mamalia	30
10	Mollusca	4
11	Sonokeling	121
Jumlah		550

Sumber : Direktorat Konservasi Keanekaragaman Hayati, 2021

Tabel 23. Lembaga Konservasi Umum sampai dengan Tahun 2020

No	Pengelola	Legalitas	
		Izin	Bentuk
1	PT. Taman Safari Indonesia I	SK Menteri Kehutanan dan Perkebunan No.242/kpts-II/1999 tanggal 27 April 1999	Kebun Binatang
2	Yayasan Bina Wisata dan Margasatwa Kasang Kulim Riau	SK. No. 250/Kpts-II/1999 tanggal 28 April 1999	Kebun Binatang
3	PT. Piayu Samudera Loka	SK Menhut No.379/Kpts-II/1999 tanggal 31 Mei 1999	Taman Satwa Khusus
4	Dinas Kebudayaan dan Pariwisata Kabupaten Banjarnegara	SK Menhutbun No. 241/Kpts-II/1999 tanggal 19 September 1999	Kebun Binatang
5	CV. Bali Harmoni	SK. No. 68/Kpts-II/2001 tanggal 15 Maret 2001	Taman Satwa
6	Yayasan Margasatwa Tamansari Bandung Zoological Garden	SK Menhut No.357/Kpts-II/2003 tanggal 27 Oktober 2003	Kebun Binatang
7	PT. Bali Bintang Properti	SK.69/Menhut-II/2004 tanggal 10 Maret 2004	Taman Satwa Khusus
8	PT. Wisatareksa Gajah Perdana	SK Menhut No. 276/Menhut-II/2004 tanggal 2 Agustus 2004	Taman Satwa Khusus
9	PT. Taman Impian Jaya Ancol	SK Menhut No. 405/Menhut-II/2004 tanggal 18 Oktober 2004	Taman Satwa
10	CV. Alam Raya Pancur Aji	SK.449/Menhut-II/2004 tanggal 11 November 2004 Jo SK.498/Menhut-II/2005 tanggal 21 Desember 2005	Kebun Binatang
11	PT.Taman Burung Citra Bali Internasional	SK Menhut No. 97/Menhut-II/2006 tanggal 11 April 2006	Taman Satwa Khusus
12	Yayasan Gembira Loka	SK. No. 393/Menhut-II/2006 tanggal 6 Agustus 2006	Kebun Binatang
13	PT. Bumi Kedaton	SK. 252/Menhut-II/2006 tanggal 30 November 2006	Taman Satwa
14	Yayasan "Rahmat" International Wildlife and Gallery	SK. 524/Kpts-II/2006 tanggal 30 November 2006	Museum Zoologi
15	Yayasan Mardi Wiyata	SK Menhut No.526/Menhut-II/2006 tanggal 30 November 2006	Museum Zoologi
16	PT. Kasianan	SK.336/Kpts -II/2003 tanggal 1 Oktober 2003 jo SK Menhut No.60/Menhut-II/2007 tanggal 22 Februari 2007	Taman Satwa
17	PT. Unitwin Indonesia	SK Menhut No. 84/Menhut-II/2007 tanggal 15 Maret 2007	Taman Satwa
18	Dinas Kebudayaan dan Pariwisata Bukittinggi	SK Menhut No. 233/Menhut-II/2007 tanggal 2 Juli 2007	Kebun Binatang
19	PT. Taman Safari Indonesia II	SK Menhut No. 243/Menhut-II/2007 tanggal 19 Juli 2007	Taman Safari
20	BLUD Taman Margasatwa Ragunan	SK Menhut No. 253/Menhut-II/2007 tanggal 6 Agustus 2007	Kebun Binatang
21	CV. Karisma (Tandu Rusa)	SK Menhut No. 287/Menhut-II/2007 tanggal 23 Agustus 2007	
22	PT. Batu Payung Indah	SK Menhut No. 298/Menhut-IV/2008 tanggal 1 September 2008	Kebun Binatang

No	Pengelola	Legalitas	
		Izin	Bentuk
23	CV. Sinka Island Park	SK Menhut No. 441/Menhut-IV/2007 tanggal 12 Desember 2007	Taman Satwa
24	PT. Taman Safari Indonesia III	SK Menhut No. 38/Menhut-II/2008 tanggal 20 Februari 2008	Taman Satwa
25	PT. Bumi Lamongan Sejati	SK Menhut No. 448/Menhut-II/2008 tanggal 2 Desember 2008	Taman Satwa
26	CV. Andys Antique	SK Menhut No. 105/Menhut-IV/2009 tanggal 16 Maret 2009	Taman Satwa
27	PT. Bakas Aneka Citra Wisata Tirta	SK.607/Kpts-II/2009 tanggal 5 Oktober 2009	Taman Satwa
28	Kantor Kebudayaan dan Pariwisata Bengkalis	SK. Menhut No.699/enhut-II/2009 tanggal 19 Oktober 2009	Taman Satwa
29	PT. Bunga Wangsa Sedjati	SK Menhut No. 398/Menhut-II/2003 tanggal 4 Desember 2003 jo SK Menhut No.90/Menhut-IV/2010 tanggal 19 Februari 2010	Taman Satwa
30	PD. Pembangunan Kota Medan	SK. Menhut No.124/Menhut-II/2010 tanggal 18 Maret 2010	Taman Satwa
31	PT. Wahana Wisata Sawahlunto	SK. 68/Menhut-II/2010 tanggal 1 April 2010	Taman Satwa
32	Badan pengelola dan pengembangTMII	SK. No. 172/ Kpts-II/2001 jo SK. No. 229 /Kpts-II/2010 Tanggal 15 April 2010	Taman Satwa
33	PT. Lembah Hijau	SK. 463/Menhut-II/2010 tanggal 18 Agustus 2010	Taman Satwa
34	UPT. Informasi dan Pendidikan Lingkungan Hidup, BLH Probolinggo	SK. Menhut No. 527/Menhut-II/2010 tanggal 27 September 2010	Taman Satwa
35	CV. Bali Shell Museum	SK Menhut No.630/Menhut-II/2010; tanggal 11 Nopember 2010	Museum Zoologi
36	CV. Melka Satwa	SK.447/Kpts-II/2003; tgl 31 Des 2003; jo SK.655/Menhut-II/2010 tanggal 22 November 2010	Taman Satwa
37	PT. Samarinda Golden Prima	SK. Menhut No.692/Menhut-II/2010 tanggal 15 Desember 2010	Taman Satwa
38	CV. Mirah Fantasia	SK. 696/Menhut-II/2010 tanggal 16 Desember 2010	Taman Satwa
39	PT. nDayu Alam Asri	SK Menhut No. 728/Menhut-II/2010 tanggal 31 Desember 2010	Taman Satwa
40	PT. Wersut Seguni Indonesia	SK.393/Menhut-II/2011 tanggal 21 Juli 2011	Taman Satwa
41	PT. Hotel Candi Baru	SK.564/Menhut-II/2011 tanggal 30 September 2011	Taman Satwa
42	PT. Taman Safari Indonesia IV	SK.665/Menhut-II/2011 tanggal 24 November 2011	Taman Satwa
43	Yayasan Lembaga Konservasi Flora dan Fauna Jhonlin Lestari	SK.729/Menhut-II/2011 tanggal 21 Desember 2011	Taman Satwa
44	PD Taman Satwa Taru Jurug Surakarta	SK. Menhut No.SK.116/Menhut-II/2012 tanggal 23 Februari 2012	Taman Satwa
45	PT. Mirah Megah Wisata	SK. 2/1/ILK/PMDN/2015 Tanggal 2 Maret 2015	Taman Satwa
46	PT. Kupu-Kupu Taman Lestari	SK.222/Menhut-II/2012 tanggal 4 Mei 2012	Taman Satwa Khusus

No	Pengelola	Legalitas	
		Izin	Bentuk
47	CV. Citra Pesona Ladangku	SK.235/Menhut-II/2012 tanggal 10 Mei 2012	Taman satwa
48	PT. Bintang Fauna dan Flora Indonesia	Surat Keputusan Kepala BKPM No: 3/1/ILK/PMDN/2015 tanggal 23 Oktober 2015	Taman Satwa
49	PT. Fauna Land Ancol	SK. Kepala BKPM No: 1/1/ILK/PMA/2016 tanggal 13 April 2016	Taman satwa
50	PT. Safari Lagoi Bintan	Surat Keputusan Kepala BKPM No: 1/1/ILK/PMDN/2015 tanggal 27 Februari 2016	Taman safari
51	CV. Citra Satwa Celebes	Surat Keputusan Kepala BKPM No: 1/1/ILK/PMDN/2016 tanggal 24 Juni 2016	Taman satwa
52	Koperasi Dinas Peternakan dan Kesehatan Hewan Provinsi Jambi	Surat Keputusan Kepala BKPM No: 2/1/ILK/PMDN/2016 tanggal 24 Juni 2016	Taman satwa
53	Koperasi Bina Satwa Sejahtera Wonogiri	Surat Keputusan Kepala BKPM No: 1/1/ILK/PMDN/2016 tanggal 22 Juli 2016	Taman satwa
54	PT. Rimba Reptil International	Surat Keputusan Kepala BKPM No: 2/1/ILK/PMA/2016 tanggal 24 Agustus 2016	Taman satwa
55	PT. Taman Sengkaling Indah	Surat Keputusan Kepala BKPM No: 1/1/ILK-PB/PMDN/2017 tanggal 30 Januari 2017	Kebun Binatang
56	Koperasi Karyawan PT. Taman Wisata Candi Borobudur, Prambanan & Ratu Boko	Surat Keputusan Kepala BKPM No: 1/1/ILK/PMDN/2017 tanggal 30 Januari 2017	Taman satwa
57	CV. Taman Rusa	Surat Keputusan Kepala BKPM No: 2/1/ILK/PMDN/2017 tanggal 10 Maret 2017	Taman satwa
58	Jakarta Aquarium Indonesia	Surat Keputusan Kepala BKPM No: 3/1/ILK/PMDN/2017 tanggal 3 April 2017	Taman satwa
59	PT. Galatta Lestarindo	Surat Keputusan Kepala BKPM No: 4/1/ILK/PMDN/2017 tanggal 18 Agustus 2017	Taman satwa
60	PT. Fortuna Sinar Suropati	Surat Keputusan Kepala BKPM No: 1/1/ILK/PMDN/2018 tanggal 8 Mei 2018	Taman satwa
61	CV. Gunung Kekewang	SK Kepala BKPM No: 2/1/ILK/PMDN/2018 tanggal 23 Mei 2018	Taman satwa
62	PT. Piayu Samudera Bali	SK Kepala BKPM No: 1/1/ILK/PMA/2018 tanggal 26 Juni 2018	Taman satwa
63	PT. Hotel Pohon	SK. 262/Menlhk/Setjen/KSA.2/4/2019 tanggal 2 April 2019	Taman satwa
64	PDTS. Kebun Binatang Surabaya	SK.340/Menlhk/Setjen/KSA.2/5/2014 tanggal 14 Mei 2019	Kebun Binatang
65	PT. Anugrah Alam Esa	SK. 406/Menlhk/Setjen/KSA.2/6/2019 tanggal 28 Juni 2019	Taman Satwa
66	CV. Capital Wildlife Research	SK. 427/Menlhk/Setjen/KSA.2/7/2019 tanggal 8 Juli 2019	Taman Satwa

No	Pengelola	Legalitas	
		Izin	Bentuk
67	CV. Barumun Nagari	SK.440/Menlhk/Setjen/KSA.2/7/2019 tanggal 10 Juli 2019	
68	PT. Taman Benoa Eksotik	SK. 505/Menlhk/Setjen/KSA.2/8/2019 tanggal 1 Agustus 2019	Taman Satwa
69	PT. Fajar Agung Sumut	SK. 653/Menlhk/Setjen/KSA.2/8/2019 tanggal 30 Agustus 2019	Taman Satwa
70	PD. Obyek Wisata Umbul Madiun	SK. 817/Menlhk/Setjen/KSA.2/10/2019 tanggal 17 Oktober 2019	Taman Satwa
71	PT. Satwa Gunung Bayan Lestari	SK. 360/Menhut-II/2009 tanggal 22 Juni 2009; jo SK. 1029/Menlhk/Setjen/KSA.2/12/2019 tanggal 3 Desember 2019	Taman Satwa
72	CV. Gurun Putih Lestari	SK. 10/Menlhk/Setjen/KSA.2/1/2020 tanggal 6 Januari 2020	Taman Safari
73	PT. Nuansa Alam Nusantara (NAN)	SK. 38/Menlhk/Setjen/KSA.2/1/2020 tanggal 15 Januari 2020	Taman satwa
74	PT. Bumi Lestari Utama (TASTA)	SK. 85/Menlhk/Setjen/KSA.2/2/2020 tanggal 4 Februari 2020	Taman satwa
75	PT. Segara Alunan Bayu Ayu (SABA)	SK. 86/Menlhk/Setjen/KSA.2/2/2020 tanggal 4 Februari 2020	Taman satwa
76	CV. Satwa Lestari Jaya	SK. 10/1/KLHK/2020 tanggal 16 Maret 2020	Taman Satwa
77	PT. Taman Satwa Semarang	SK. 19/1/KLHK/2010 tanggal 24 Maret 2020	Taman Satwa
78	PT. Suaka Alam Satwa	SK. 20/1/KLHK/2020 tanggal 30 Maret 2020	Taman Satwa

Sumber : Direktorat Konservasi Keanekaragaman Hayati, 2021

Tabel 24. Lembaga Konservasi untuk Kepentingan Khusus Tahun 2020

No	Nama Lembaga	Pengelola	Bentuk LK Khusus
1	Yayasan Alam Satwa Tatar Indonesia (ASTI)	Yayasan ASTI	PPS
2	Pusat Penyelamatan Satwa Cikananga	Yayasan Cikananga Konservasi Terpadu	PPS
3	Pusat Penyelamatan Satwa Tegal Alur	Balai KSDA DKI Jakarta	PPS
4	Pusat Penyelamatan Satwa Tasikoki	Yayasan Masarang	PPS
5	Pusat Penyelamatan Satwa Bali	Yayasan Pecinta Taman Nasional	PPS
6	Pusat Rehabilitasi Satwa Tambling	PT. Adhiniaga Kreasinusa	PRS Harimau Sumatera
7	Suaka Burung Paruh Bengkok	TN aketajawe Lolobata	PRS Burung Paruh Bengkok
8	Pusat Rehabilitasi Satwa Nyarumenteng	Yayasan BOSF	PRS Orang utan
9	Pusat Rehabilitasi Satwa Wanariset Semboja Lestari	Yayasan BOSF	PRS Orang utan
10	Pusat Rehabilitasi Satwa IAR Ciapus	Yayasan IAR Indonesia	PRS
11	Pusat Rehabilitasi Satwa Primata Jawa	The Aspinal Foundation	PRS Primata Jawa
12	Pusat Rehabilitasi dan Penyelamatan Burung Elang Laut dan Elang Bondol	JAAN	PRS Elang Bondol
13	Pusat Penyelamatan dan Rehabilitasi Owa Jawa (Javan Gibbon Center)	Javan Gibbon Center	PRS Owa Jawa
14	Perkumpulan Suaka Elang	Perkumpulan Suaka Elang	PPS Elang
15	Pusat Latihan Gajah Waykambas	Balai TN. Way Kambas	PLS Gajah
16	Pusat Latihan Gajah Seblat	Balai KSDA Bengkulu	PLS Gajah
17	Pusat Latihan Gajah Minas	Balai Besar KSDA Riau	PLS Gajah
18	Pusat Latihan Gajah Bukit Salero	Balai KSDA Sumatera Selatan	PLS Gajah Koleksi: Gajah sumatera (<i>Elephas maximus sumatranus</i>) total 2 ekor (1.1)
19.	Pusat Latihan Gajah Sare	Balai KSDA Aceh	PLS Gajah
20	Pusat Latihan Gajah Padang Sugihan	Balai KSDA Sumatera Selatan	PLS Gajah Koleksi: Gajah sumatera (<i>Elephas maximus sumatranus</i>) total 37 ekor (13.24)
21.	Pusat Konservasi Gajah Tessonilo	EFS (Elephant Flying Squad)	PKG Gajah
22	Yayasan Kalawait Indonesia Kalawait care center	Yayasan Kalawait Indonesia	PPS Primata dan Beruang
23	PRS Masihulan Dusun Masihulan Desa Sawai, Kecamatan Seram Utara		PRS Burung Paruh Bengkok
24	Yayasan ARSARI Kabupaten Bungo, Provinsi Jambi.	Yayasan Arsari	PRS Harimau Sumatera
25	Sumatran Orangutan Conservaton Programme (SOCP)	SOCP	PRS Orang utan Sumatera
26	PRS Lumba-Lumba	JAAN	PRS Lumba-Lumba

No	Nama Lembaga	Pengelola	Bentuk LK Khusus
27	Animals Indonesia Desa Karang Panggung Kec. Selangit Kab Musi Rawas	Animal Indonesia	PPS
28.	Yayasan Pelestarian Flora dan Fauna Bangka Belitung (Animal Lovers of Bangka Island-ALOB) Air Jangkang Dusun Sinar Rembulan Desa Riding Panjang, Kep. Bangka Belitung	ALOB	PPS
29.	Yayasan Penyelamatan Orangutan Sintang (YPOS) / Sintang Orangutan Center Programme (SOCP)	SOCP	PRS Orangutan Kalimantan

Sumber : Direktorat Konservasi Keanekaragaman Hayati, 2021

Tabel 25. Hasil Assesment Aman Lingkungan terhadap Produk Rekayasa Genetik Tahun 2020

No.	Produk	Pemohon	Rekomendasi
1	Jagung PRG event Bt11	PT. Syngenta Seed Indonesia	S.405/MENLHK/KSDAE/KSA.2/6/2020 tanggal 29 Juni 2020
2	Vaksin PRG Innovax ND-IBD	PT. Intervet Indonesia;	S.603/MENLHK/KSDAE/KSA.2/9/2020 tanggal 7 September 2020
3	Jagung PRG event Bt11xGA21	PT. Syngenta Seed Indonesia	S. 604/MENLHK/KSDAE/KSA.2/9/2020 tanggal 7 September 2020

Sumber : Direktorat Konservasi Keanekaragaman Hayati, 2021

Tabel 26. Rekapitulasi Pelepasliaran Satwa Tahun 2020

No.	Satuan Kerja	Jumlah (Individu)	Jenis Satwa	Keterangan
1	Balai Besar KSDA Jawa Barat	39	Elang Bondol, Ular Python, Ular Tanah, Ular Kobra, Kucing Hutan, Kukang Jawa, Monyet Ekor, Panjang, Macan Tutul, Jawa	Satwa tersebut merupakan hasil sitaan dan hasil penyelamatan dari area konflik satwa dan manusia
2	Balai Besar KSDA Jawa Timur	495	Merak Hijau, Burung, Ular Python	Satwa tersebut merupakan hasil sitaan dan hasil penyelamatan dari area konflik satwa dan manusia
3	Balai Besar KSDA NTT	1.286	Penyu, Tokek rumah	Hasil sitaan, konservasi penyu dan penyelamatan
4	Balai Besar KSDA Papua	89	Nuri, Kakatua, Kasturi, Cenderawasih, kura-kura	Hasil sitaan, dan penyerahan masyarakat
5	Balai Besar KSDA Papua Barat	112	Kasturi, Kakatua, Nuri, Mambruk Perkici	Hasil sitaan, dan penyerahan masyarakat
6	Balai Besar KSDA Sulawesi Selatan	603	Kuskus, Buaya muara, Kerak kerbau, Perkici, Kura-kura, Betet, Kepudang	Hasil sitaan, dan penyerahan masyarakat
7	Balai Besar KSDA Sumatera Utara	3.994	Nuri, Perenjak jawa, Kasturi, Trenggiling, Kucica, Kerak kerbau, Elang, Kukang, Kakatua	Hasil sitaan, dan penyerahan masyarakat
8	Balai Besar TN Bukit Barisan Selatan	2.219	Cica daun, Empuleh Janggut, Merbah cerucuk, Gelatik Batu, Siamang, Kukang, Perenjak jawa	Hasil sitaan, dan penyerahan masyarakat

No.	Satuan Kerja	Jumlah (Individu)	Jenis Satwa	Keterangan
9	Balai Besar TN Gunung Gede Pangrango	6	Owa jawa	Hasil Translokasi Dari Pusat Rehabilitasi Owa Jawa Bodogol
10	Balai Besar TN Gunung Leuser	4	Orang Utan Sumatra, Elang bondol, Binturung	Hasil Rehabilitasi dan penyerahan masyarakat
11	Balai Besar TN Lore Lindu	42	Maleo	Hasil penangkaran
12	Balai Besar TN Teluk Cenderawasih	19	Penyu, Cenderawasih	Hasil dari demplot penetasan dan sitaan
13	Balai KSDA Aceh	14	Kukang sunda, Lutung kelabu, Orangutan, Buaya muara, Nuri, Siamang, Beruang madu	Hasil sitaan, dan penyerahan masyarakat
14	Balai KSDA Bali	55.107	Penyu Lekang	Hasil penetasan semi alami
15	Balai KSDA Bengkulu	40.811	Kerak kerbau, Tokek Cica daun, Srigunting, Perkutut jawa, Gelatik batu, Kutilang, Merbah, Punai, Kacamata, Empuloh, Burung madu kelapa, Beruk, Kukang, Monyet, Penyu	Hasil sitaan dan serahan masyarakat
16	Balai KSDA Jakarta	255	Elang Brontok, Monyet ekor panjang, sanca hijau, Trenggiling, Nuri Maluku, Kasturi, Kukang, Lutung, Merak, Beruang madu, Jalak bali	Hasil sitaan dan serahan masyarakat
17	Balai KSDA Jambi	542	Owa ungko, Kucing kuwuk, Beruang madu, Kukang sunda, Cica daun, Beruang madu	Hasil sitaan dan penyerahan sukarela

No.	Satuan Kerja	Jumlah (Individu)	Jenis Satwa	Keterangan
18	Balai KSDA Kalimantan Barat	53	Orangutan kalimantan, Msang luwuk, Merbah belukar, Elang, Monyet, Kukang, Penyu, Trenggiling, Kura-kura	Hasil sitaan, penyelamatan satwa
19	Balai KSDA Kalimantan Selatan	907	Monyet ekor panjang, Kucing kuwuk, Cica daun, Trenggiling, Kukang, Kerak kerbau, elang, Murai batu	Hasil sitaan, penyelamatan satwa, penyerahan masyarakat
20	Balai KSDA Kalimantan Tengah	510	Orangutan, Buaya muara, Monyet, Trenggiling, Kijan, Cica daun, Merbah, Empuloh murai, Bangau beruk, Musang	Hasil sitaan, penyelamatan satwa, penyerahan masyarakat
21	Balai KSDA Kalimantan Timur	20	Buaya muara, Kukang filipina, Trenggiling, Bangau tongtong, Monyet	Hasil sitaan, penyelamatan satwa, penyerahan masyarakat
22	Balai KSDA Maluku	509	Penyu Hijau, Kasturi, Nuri, Kakatua, Penyu, Kanguru Abu, Kasuari, Perkici, ular sanca	Hasil sitaan, penyelamatan satwa, penyerahan masyarakat
23	Balai KSDA Sulawesi Tengah	214	Buaya muara, Penyu hijau, Elang laut, Kera Sulawesi,	Hasil sitaan, penyelamatan satwa, penyerahan masyarakat
24	Balai KSDA Sulawesi Tenggara	22	Buaya muara, Sanca bodo, Elang ular, Monyet,	Hasil sitaan, penyelamatan satwa, penyerahan masyarakat
25	Balai KSDA Sulawesi Utara	16	-	-
26	Balai KSDA Sumatera Barat	3	Harimau sumatera, trenggiling	Hasil serahan masyarakat dan dari lokasi konflik

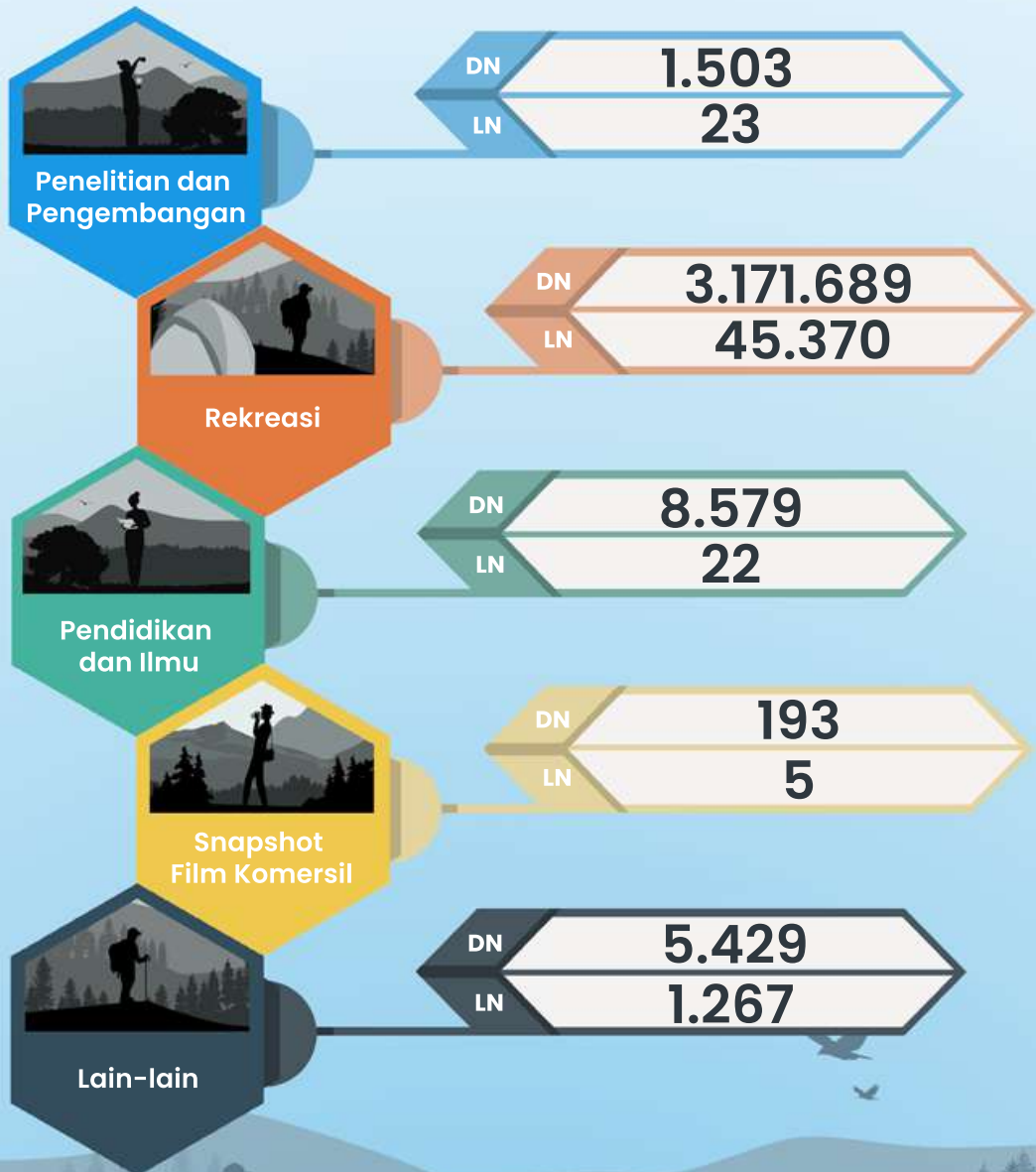
No.	Satuan Kerja	Jumlah (Individu)	Jenis Satwa	Keterangan
27	Balai KSDA Sumatera Selatan	2	Kura-kura, ular sanca	Hasil serahan masyarakat dan dari lokasi konflik
28	Balai KSDA Yogyakarta	19	Kijang, Trenggiling, Serak Jawa, Kucig kuwuk, Merak hijau, Lutung Budeng, Kakatua, Kasturi	Penyerahan masyarakat
29	Balai TN Aketajawe Lolobata	2	Kakatua, Kasturi	Kandang suaka
30	Balai TN Alas Purwo	11	Elang bondol, Merak hijau,	dari BKSDA Jakarta
31	Balai TN Bali Barat	81	Landak eropa, Jalak Bali	Hasil penangkaran Bali
32	Balai TN Baluran	22	Meerak hijau, elang, Banteng,	Hasil penangkaran, hasil sitaan
33	Balai TN Bantimurung Bulusaraung	2	Ular python	
34	Balai TN Batang Gadis	3	Kukang sunda, trenggiling	dari pemukiman
35	Balai TN Bogani Nani Wartabone	7.715	Maleo	Sanctuari Maleo
36	Balai TN Bukit Baka Bukit Raya	16	orangutan kalimantan	hasil sitaan
37	Balai TN Bunaken	8	Penyu hijau	hasil penyelamatan
38	Balai TN Gunung Ciremai	7	kucing kuwuk, kijang biasa	hasil penyelamatan
39	Balai TN Gunung Halimun Salak	37	elang brontok, trenggiling, kukang	BBKSDA Jabar
40	Balai TN Gunung Merapi	2	Elang Jawa	berasal dari Kamojang Bksda Jawa Barat
41	Balai TN Gunung Palung	3	Orangutan Kalimantan	penyelamatan satwa
42	Balai TN Karimunjawa	2	Monyet ekor panjang	Penyerahan Dari Masyarakat
43	Balai TN Kepulauan Seribu	8.564	Penyu sisik	Hasil penangkaran, penyerahan dari masyarakat

No.	Satuan Kerja	Jumlah (Individu)	Jenis Satwa	Keterangan
44	Balai TN Kutai	22	Buaya muara,	
45	Balai TN Kutai		monyet, orangutan, musang luwak, beruk	hasil penyerahan masyarakat
46	Balai TN Manupeu Tanah Daru dan Laiwangi Waggameti	221	Branjangan jawa, ular phyton	hasil sitaan
47	Balai TN Manusela	5	Penyu Sisik	Penetasan Semi Alami
48	Balai TN Meru Betiri	116.351	Penyu	Hasil penangkaran
49	Balai TN Rawa Aopa Watumohai	4	Buaya, kuskus beruang	hasil penangkaran dan penyelamatan
50	Balai TN Sebangau	2	Ular phyton	hasil sitaan
51	Balai TN Siberut	4	Beruk Siberut	Hasil Serahan
52	Balai TN Taka Bonerate	324	Penyu	hasil penangkaran
53	Balai TN Tanjung Puting	97	orangutan kalimantan	hasil penyelamatan
54	Balai TN Tesso Nilo	2	Kukang sunda	hasil penyelamatan
55	Balai TN Ujung Kulon	3	Merak hijau	hasil penangkaran
56	Balai TN Wakatobi	372	Penyu hijau	hasil penangkaran
57	Balai TN Wasur	897	Arwana, Kakatua, Cenderawasih	dari merauke
58	Balai TN Way Kambas	341	Buaya, Kukang, kura-kura, Owa, Lutung Cica Daun	berasal dari BKSDA DIY, BKSDA Lampung

Sumber: Aplikasi SIDAK KSDAE, 2021

Direktorat Pemanfaatan Jasa Lingkungan Hutan Konservasi

Pengunjung Kawasan Konservasi
Tahun 2020



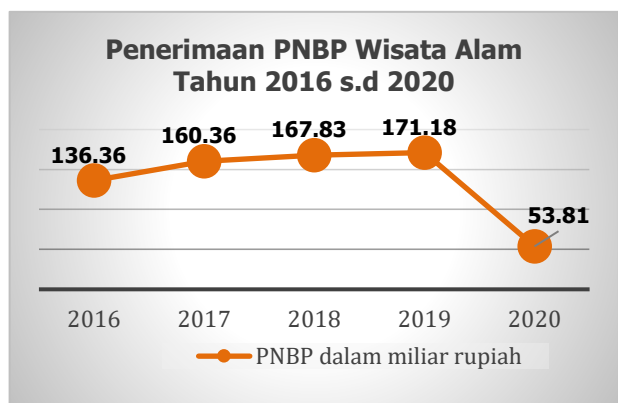


BIDANG PEMANFAATAN JASA LINGKUNGAN HUTAN KONSERVASI

Konservasi keanekaragaman hayati tidak hanya sebatas pada upaya untuk melindungi potensi keanekaragaman hayati tersebut namun juga terkait dengan bagaimana upaya pemanfaatannya bagi kepentingan sosial dan ekonomi secara berkelanjutan. Hal tersebut sejalan dengan amanat Undang-undang Nomor 5 Tahun 1990 tentang Konservasi Sumber Daya Alam Hayati dan Ekosistemnya serta diuraikan secara lebih rinci dalam "World Conservation Strategy, Living Resource Conservation for Sustainable Development" (IUCN, UNEP, WWF, FAO, UNESCO, 1980). Dalam analisis kebijakan Direktorat Jenderal KSDAE, landasan berpikir ditekankan pada isu pembangunan berkelanjutan yang mulai diwacanakan secara luas sejak pelaksanaan KTT Bumi di Rio de Janeiro pada tahun 1992 (Rio Declaration on Environment and Development). Pembangunan berkelanjutan pada dasarnya dimaksudkan untuk meningkatkan kesejahteraan dan mutu kehidupan umat manusia, dengan upaya-upaya pemenuhan kebutuhan hidup manusia secara lintas generasi.

Untuk mewujudkannya, kata kunci dari semuanya adalah keserasian dan keseimbangan dari berbagai kepentingan utama, yang kemudian dikelompokkan secara garis besarnya menjadi kepentingan ekonomi, kepentingan ekologi, serta kepentingan sosial.

Pemanfaatan jasa-jasa lingkungan pada kawasan konservasi secara garis besarnya dikelompokkan



Gambar 8. Penerimaan PNBP Wisata Alam Tahun 2016 s.d. 2020

menjadi pemanfaatan jasa lingkungan wisata alam, jasa lingkungan penyediaan air, jasa lingkungan panas bumi, serta jasa lingkungan penyimpanan stok karbon. Pada bidang pemanfaatan jasa lingkungan untuk kepentingan wisata alam, dalam tahun 2020 tercatat lebih dari 3,3 juta orang yang berkunjung ke kawasan konservasi. Jumlah tersebut terdiri atas kunjungan untuk kepentingan rekreasi, kegiatan di alam bebas, pendidikan dan pengembangan ilmu pengetahuan, penelitian dan lain-lain. Pengunjung kawasan konservasi tersebut terdiri atas pengunjung domestik sebanyak 3,2 juta orang serta pengunjung manca negara sebanyak 46.687 orang. Jumlah tersebut belum termasuk kunjungan ke kawasan taman hutan raya, taman kehati, serta lembaga konservasi yang di kelola oleh pemerintah daerah dan sektor swasta. Dari sisi ekonomi, kunjungan tersebut menghasilkan penerimaan negara sebesar Rp 53.808.852.413. Jumlah penerimaan tahun ini mengalami penurunan dikarenakan penutupan sementara obyek wisata daya tarik di kawasan Konservasi selama pandemi covid-19, sebagaimana diuraikan pada Gambar 8.

Pemanfaatan jasa-jasa lingkungan pada kawasan konservasi tidak sebatas dilakukan oleh Direktorat Jenderal KSDAE, melainkan juga dilaksanakan oleh pihak swasta melalui perizinan. Pada tahun 2020 terdapat 69 unit Izin Usaha Penyediaan Sarana Wisata Alam (IUPSWA) yang tersebar di beberapa lokasi. Selain itu, terdapat 647 unit pemegang Izin Usaha Penyediaan Jasa Wisata Alam (IUPJWA) yang diterbitkan oleh 17 satuan kerja Unit Pelaksana Teknis Direktorat Jenderal KSDAE. Pada bidang pemanfaatan jasa lingkungan air, di tahun 2020 telah diterbitkan sebanyak 1 Izin Usaha Pemanfaatan Energi Air (IUPEA), 7 Izin Pemanfaatan Air (IPA), serta 1 Izin Pemanfaatan Energi Air (IPEA). Pada bidang pemanfaatan jasa lingkungan panas bumi, telah diterbitkan 4 izin pemanfaatan panas bumi tahap eksploitasi dan pemanfaatan. Pemanfaatan jasa lingkungan karbon sebanyak 24.867.792 ton/ha yang terdapat pada 5 Satker.

Tabel 27. Perizinan Pemanfaatan Jasa Lingkungan Kawasan Konservasi Tahun 2020

No	UPT	JUMLAH						IPJLPB Tahap Eksplorasi	IPJLPB Tahap Eksploitasi dan Pemanfaatan
		IUPSWA	IUPJWA	IUPA	IUPEA	IPA	IPEA		
1	BBTN Gunung Leuser	0	2	0	0	0	0	0	0
2	BTN Bukit Tigapuluh	0	0	0	0	0	0	0	0
3	BKSDA Sumatera Selatan	1	0	0	0	0	0	0	0
4	BKSDA Bengkulu	1	0	0	0	0	0	0	0
5	BTN Bukit Barisan Selatan	1	11	0	0	3	1	0	0
6	BKSDA Jakarta	1	0	0	0	0	0	0	0
7	BTN Gunung Ciremai	0	142	0	0	0	0	0	0
8	BBTN Gunung Gede Pangrango	4	8	0	0	0	0	0	0
9	BTN Gunung Halimun Salak	4	34	0	0	0	0	0	2
10	BTN Gunung Merbabu	1	0	0	0	0	0	0	0
11	BTN Karimunjawa	0	3	0	0	0	0	0	0
12	BTN Gunung Merapi	0	10	0	0	0	0	0	0
13	BBKSDA Jawa Timur	2	65	0	0	0	0	0	0
14	BTN Alas Purwo	4	18	0	0	0	0	0	0
15	BTN Baluran	0	19	0	0	0	0	0	0
16	BBTN Bromo Tengger Semeru	2	1	0	0	0	0	0	0
17	BTN Meru Betiri	0	10	0	0	1	0	0	0
18	BTN Ujung Kulon	2	0	0	0	3	0	0	0
19	BKSDA Bali	1	89	0	0	0	0	0	0
20	BTN Bali Barat	4	0	0	0	0	0	0	0
21	BKSDA Nusa Tenggara Barat	12	8	0	0	0	0	0	0
22	BTN Kelimutu	0	25	0	0	0	0	0	0
23	BTN Komodo	3	1	0	0	0	0	0	0
24	BKSDA Kalimantan Barat	0	17	0	0	0	0	0	0
25	BKSDA Kalimantan Timur	1	0	0	0	0	0	0	0
26	BTN Bantimurung Bulusaraung	0	1	0	0	0	0	0	0
27	BKSDA Sulawesi Tenggara	0	0	0	0	0	0	0	0

No	UPT	JUMLAH							
		IUPSWA	IUPJWA	IUPA	IUPEA	IPA	IPEA	IPJLPB Tahap Eksplorasi	IPJLPB Tahap Eksploitasi dan Pemanfaatan
20	Balai TN Rawa Aopa Watumohai	0	1	0	0	0	0	0	0
21	Balai TN Bogani Nani Wartabone	0	0	0	0	0	0	0	0
22	Balai Besar KSDA Papua Barat	24	0	0	0	0	0	0	0
23	Balai TN Manupeu Tanah Daru dan Laiwangi Wanggameti	0	0	0	1	0	0	0	0
24	Balai Besar KSDA Jawa Barat	0	0	0	0	0	0	0	2
25	Balai TN Way Kambas	1	0	0	0	0	0	0	0
26	Balai Besar KSDA Riau	1	0	0	0	0	0	0	0
27	Balai Besar TN Kerinci Seblat	1	0	0	0	0	0	0	0
28	Bala Besar KSDA Jawa Barat	10	42	0	0	0	0	0	0
29	Balai KSDA Jawa Tengah	4	11	0	0	0	0	0	0
30	Balai TN Gunung Rinjani	1	129	0	0	0	0	0	0
31	Balai KSDA Sulawesi Utara	1	0	0	0	0	0	0	0
32	Balai TN Bunaken	1	0	0	0	0	0	0	0
33	Balai Besar KSDA Sulawesi Selatan	1	1	0	0	0	0	0	0
Total Jumlah Izin		69	647	0	1	7	1	0	4

Sumber : Direktorat Pemanfaatan Jasa Lingkungan Hutan Konservasi, 2021

Tabel 28. Potensi Jasa Lingkungan Karbon Kawasan Konservasi Tahun 2020

No.	Satuan Kerja	Blok/Zona	Cadangan Karbon Per Hektar	Total Stok Karbon
1	Bukit Baka Bukit Raya	KM 37, Resort Belaban, SPTN Wilayah I	463,76	97.261.321,67
2	Bukit Baka Bukit Raya	Bukit Asing, Resort Belaban, SPTN Wilayah I	360,62	5.366.569,15
3	Bukit Baka Bukit Raya	Bukit Asing, Resort Belaban, SPTN Wilayah I	461,87	3.419.096,70
4	Matalawa	Kawasan hutan Langgaliru, Resort Kambatawundut SPTN II Lewa	230,48	12.300.962,34
5	Matalawa	Kawasan Hutan Wanggameti Resort Wanggametu SPTN III Matawai Lapau	556,45	1.076.932,92
6	Matalawa	Kawasan Hutan Katikuwai Resort Wanggameti SPTN III Matawai lapau	158,31	53.138,67
7	Matalawa	Kawasan Hutan Taman Mas Resort Taman Mas SPTN I Waibakul	194,22	3.617.026,88
8	Bukit Barisan Selatan	Pemerihan	195,35	322.043.938,90
9	Bukit Barisan Selatan	Kubu Perahu	326,71	304.616.842,10
10	Bukit Barisan Selatan	Kubu Perahu	137,08	564.753,50
11	Bukit Barisan Selatan	Pemerihan	47,38	4.048.398,80
12	Bukit Tigapuluh	Camp Granit, Resort Talang Lakat, SPTN Wilayah II Belilas Riau	-*	-*
13	Bukit Tigapuluh	Resort Lubuk Mandarsah SPTN I Tebo, Jambi	-*	-*
14	Bogani Nani Wartabone	Tapakulintang dan Hungayono	-*	-*
15	Bogani Nani Wartabone	Tapakulintang dan Hungayono	-*	-*

Sumber : Direktorat Pemanfaatan Jasa Lingkungan Hutan Konservasi, 2021

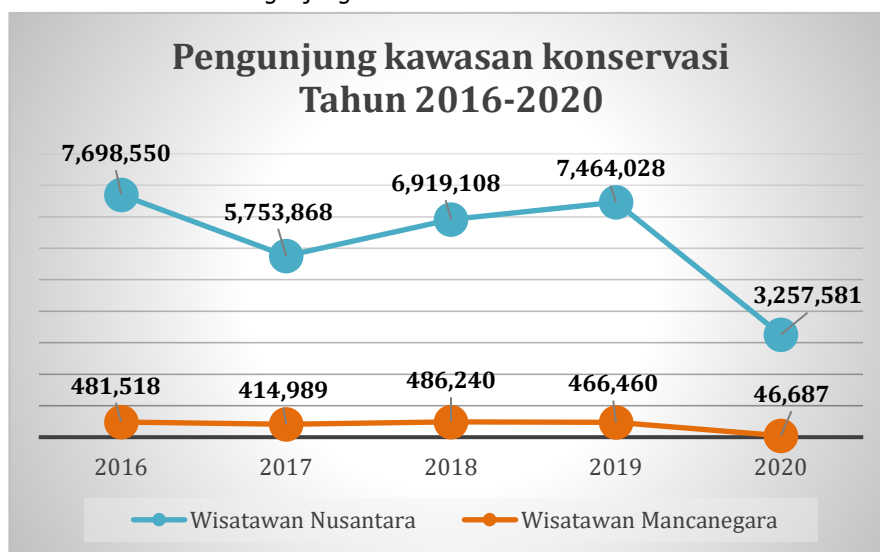
Catatan: -* : masih dalam proses analisis data

Tabel 29. Pengunjung Kawasan Konservasi Tahun 2020

No.	Jenis Kunjungan	Asal Pengunjung	Kawasan Yang Dikunjungi					Jumlah (Orang)
			TN (Orang)	TWA (Orang)	TB (Orang)	CA (Orang)	SM (Orang)	
1	Penelitian dan Pengembangan	DN	839	326	-	106	232	1.503
		LN	11	-	-	10	2	23
2	Rekreasi	DN	1.689.350	1.477.310	539	552	3.938	3.171.689
		LN	31.146	14.181	-	-	43	45.370
3	Pendidikan dan Ilmu Pengetahuan	DN	7.528	721	-	280	50	8.579
		LN	19	3	-	-	-	22
4	Snapshot Film Komersil	DN	193	-	-	-	-	193
		LN	4	1	-	-	-	5
5	Lain-lain	DN	62.919	12.510	-	-	188	5429
		LN	1.188	75	-	-	4	1.267
		DN	1.760.829	1.490.867	539	938	4.408	3.257.581
	Jumlah	LN	32.368	14.260	-	10	49	46.687
		TOTAL	1.793.197	1.505.127	539	948	4457	3.304.268

Sumber : Direktorat Pemanfaatan Jasa Lingkungan Hutan Konservasi, 2021

Gambar 9. Pengunjung Kawasan Konservasi Tahun 2016-2020



Tabel 30. Penerimaan PNBP dari Pemanfaatan Jasa Lingkungan Kawasan Konservasi Tahun 2020

No.	Satuan Kerja	Jumlah PNBP (Rp)
	Kantor Pusat Ditjen KSDAE	
1	BBTN Gunung Leuser	994.766.500
2	BBTN Bukit Barisan Selatan	85.693.500
3	BBTN Kerinci Seblat	128.917.000
4	BBTN GN. Gede Pangrango	4.522.793.000
5	BBTN Bromo Tengger Semeru	6.288.350.000
6	BBTN Betung Kerihun Sentarum	29.512.500
7	BBTN Lore Lindu	272.292.500
8	BBTN Teluk Cendrawasih	472.937.500
9	BTN Baluran	1.989.279.500
10	BTN Alas Purwo	1.278.211.000
11	BTN Meru Betiri	139.330.500
12	BTN Ujung Kulon	151.284.000
13	BTN Bali Barat	1.089.747.000
14	BTN Gunung Halimun Salak	991.894.000
15	BTN Siberut	-
16	BTN Berbak Sembilang	51.012.500
17	BTN Bukit Tiga Puluh	8.973.000
18	BTN Kepulauan Seribu	79.350.500
19	BTN Karimun Jawa	106.245.000
20	BTN Way Kambas	339.186.500
21	BTN Kutai	250.635.000
22	BTN Tanjung Puting	534.117.500
23	BTN Bukit Baka Bukit Raya	5.215.000
24	BTN Bogani Nani Wartabone	10.490.500
25	BTN Bunaken	504.475.000
26	BTN Takabone Rate	106.180.000
27	BTN Rawa Aopa Watumuhai	6.767.500
28	BTN Komodo	5.526.367.500
29	BTN Gunung Rinjani	257.508.500
30	BTN Gunung Palung	12.162.500
31	BTN Kelimutu	536.621.500
32	BTN Manusela	10.255.000
33	BTN Wakatobi	55.665.000
34	BTN Wasur	10.190.000
35	BTN Lorentz	16.044.500
36	BTN Kayan Mentarang	-
37	BTN Sebangau	53.671.000
38	BTN Kepulauan Togean	88.985.000
39	BTN Bantimurung Bulusaraung	1.296.376.000
40	BTN Aketajawe Lolobata	955.000
41	BTN Gunung Ceremai	1.703.306.500
42	BTN Gunung Merbabu	594.635.000

No.	Satuan Kerja	Jumlah PNBP (Rp)
43	BTN Gunung Merapi	290.892.500
44	BTN Batang Gadis	1.280.000
45	BTN Tesso Nilo	51.807.500
46	BTN Bukit Dua Belas	2.000.000
47	BTN Manupeu Tanadaru Laiwangi W	285.972.500
48	BTN Tambora	85.662.500
49	BBKSDA Sumatera Utara	19.359.500
50	BBKSDA Riau	7.624.500
51	BBKSDA Jawa Barat	7.925.226.000
52	BBKSDA Jawa Timur	785.587.500
53	BBKSDA Sulawesi Selatan	399.124.000
54	BBKSDA Nusa Tenggara Timur	39.509.000
55	BBKSDA Papua	-
56	BBKSDA Papua Barat	1.295.000
57	BKSDA NAD	15.527.500
58	BKSDA Sumatera Selatan	783.300.500
59	BKSDA Jambi	-
60	BKSDA Bengkulu	100.991.250
61	BKSDA Sumatera Barat	8.572.500
62	BKSDA DKI Jakarta	463.735.000
63	BKSDA Jawa Tengah	2.321.812.500
64	BKSDA D.I Yogyakarta	3.985.000
65	BKSDA Kalimantan Selatan	142.505.000
66	BKSDA Kalimantan Barat	26.738.500
67	BKSDA Kalimantan Timur	68.812.500
68	BKSDA Kalimantan Tengah	59.390.000
69	BKSDA Sulawesi Tengah	63.110.000
70	BKSDA Sulawesi Tenggara	22.560.000
71	BKSDA Sulawesi Utara	188.670.000
72	BKSDA Maluku	-
73	BKSDA Bali	675.151.500
74	BKSDA Nusa Tenggara Barat	198.522.500
A	Jumlah TN	31.318.014.500
B	Jumlah KSDA	14.321.109.750
C	Jumlah TN + KSDA	45.639.124.250
D	Direktorat PJLHK	8.169.728.163
Jumlah Total		53.808.852.413

Sumber : Direktorat Pemanfaatan Jasa Lingkungan Hutan Konservasi, 2021

Tabel 31. Penyerapan Tenaga Kerja dari Kegiatan Pemanfaatan Jasa Lingkungan Kawasan Konservasi Tahun 2020

No.	Jenis Kegiatan Pemanfaatan Jasa Lingkungan	Jumlah (Orang)
1	Izin Usaha Penyediaan Sarana Wisata Alam (IUPSWA)	6.141
2	Izin Usaha Pemanfaatan Air (IUPA)	105
3	Izin Usaha Pemanfaatan Energi Air (IUPEA)	275
4	Izin Pemanfaatan Jasa Lingkungan Panas Bumi (IPJLPB)	1.805
JUMLAH TOTAL		8.326

Sumber : Direktorat Pemanfaatan Jasa Lingkungan Hutan Konservasi, 2021

Direktorat Bina Pengelolaan Ekosistem Esensial

Pembentukan Kelembagaan Kawasan Ekosistem Esensial Areal Bernilai Konservasi Tinggi (ABKT/HCVA) Tahun 2020

**ABKT
Petungkriyono**

7.683,33 Ha

**ABKT
Gunung Ungaran**

2.399,27 Ha





BIDANG BINA PENGELOLAAN EKOSISTEM ESENSIAL

Strategic Plan for Biodiversity 2011-2020 yang bertema "Living in Harmony with Nature" sebagai hasil dari *Conference of The Parties to The Convention on Biological Diversity* pada tahun 2010, mengamanatkan *The Aichi Biodiversity Targets*. Dokumen implementasi UNCBD tersebut antara lain menugaskan setiap negara yang meratifikasi konvensi untuk meningkatkan status keanekaragaman hayati dengan melindungi ekosistem, spesies, dan keanekaragaman genetik (*Strategic Goal C*). Salah satu targetnya adalah bahwa pada tahun 2020, setidaknya 17% wilayah daratan dan kawasan perairan darat, serta 10% kawasan pesisir dan laut, utamanya kawasan yang penting bagi keanekaragaman hayati dan jasa lingkungan, dilestarikan secara efektif dan dikelola secara selaras, dengan memperhatikan keterwakilan ekologis dan sistem kawasan konservasi yang terkoneksi secara memadai dengan kawasan lainnya, yang terintegrasi secara luas dalam *landscape* dan *seascape*. Target 17% wilayah daratan dan kawasan perairan darat Indonesia adalah ekuivalen dengan wilayah seluas 32,48 juta hektar. Dengan demikian, kekurangan kawasan perlindungan terrestrial Indonesia adalah kurang lebih seluas 10 juta hektar. Untuk memenuhi target tersebut, diperlukan optimalisasi upaya pengelolaan kawasan ekosistem esensial, koridor kawasan konservasi, dan *high conservation value forest (HCVF)*, serta jika memungkinkan dengan menambah unit dan luasan kawasan konservasi baru.

Sasaran yang ingin dicapai dari pelaksanaan kegiatan pembinaan konservasi kawasan ekosistem esensial adalah terselenggaranya pembentukan dan pembinaan pengelolaan kawasan ekosistem esensial. Keanekaragaman ekosistem Indonesia diketahui berjumlah sekitar 74 tipe yang membentuk formasi yang kompleks. Variasi ekosistem tersebut menunjukkan bahwa setiap ekosistem kaya akan kekayaan jumlah spesies flora dan fauna. Untuk melindungi keberadaan ekosistem tersebut, khususnya yang mempunyai nilai keanekaragaman tinggi, maka dilakukan penetapan kawasan konservasi, baik sebagai kawasan suaka alam maupun kawasan pelestarian alam. Namun demikian, masih banyak ekosistem penting tersebut yang bukan merupakan kawasan konservasi atau disebut sebagai kawasan ekosistem esensial, yang antara lain terdiri atas kawasan-kawasan bernilai konservasi tinggi, kawasan perairan darat yang penting untuk kepentingan konservasi spesies, koridor kawasan konservasi dan kawasan bernilai penting, kawasan karst, dan lain sebagainya.

Ekosistem esensial merupakan ekosistem di luar kawasan konservasi yang secara ekologis penting bagi konservasi keanekaragaman hayati. Kebijakan pemerintah melalui Peraturan Pemerintah Republik Indonesia nomor 28 tahun 2011 tentang Pengelolaan Kawasan Suaka Alam dan Kawasan Pelestarian Alam, mendefinisikan kawasan ekosistem esensial sebagai ekosistem, kawasan atau wilayah sistem penyangga kehidupan yang memiliki keunikan dan/atau fungsi penting dari habitat dan/atau jenis, yang terdiri atas ekosistem karst, lahan basah (danau, sungai, rawa, payau, dan wilayah pasang surut laut yang tidak lebih dari 6 meter), serta mangrove dan gambut, yang berada di luar kawasan konservasi. Selain ekosistem alami tersebut, pada beberapa tempat dilakukan juga upaya konservasi spesies tumbuhan alam secara eksitu dengan tindakan manipulasi kondisi mendekati habitat aslinya. Kumpulan koleksi tersebut berbentuk taman kehati.

Dalam tahun 2020, Direktorat Bina Pengelolaan Ekosistem Esensial telah melakukan beberapa kegiatan, antara lain berupa pembentukan kelembagaan di KEE Taman Kehati (1 unit), KEE koridor hidupan liar (2 unit), penyusunan rencana aksi di 11 KEE, serta Capaian Luas Kawasan yang diinventarisasi dan diverifikasi sebagai Kawasan dengan Nilai Keanekaragaman Hayati Tinggi di luar Kawasan Konservasi (26 unit).

Tabel 32. Capaian Pembentukan Kelembagaan Taman Kehati Tahun 2020

No.	Taman Kehati	Penetapan	Luas (Ha)
1	Taman Kehati Gunung Kidul, Daerah Istimewa Yogyakarta	SK Bupati Gunung Kidul No. 183/KPTS/2010	15,00
2	Taman Kehati Prov. Sumatera Barat	SK Rektor Universitas Andalas No. 461/XIII/A/Unand-2012	15,00
3	Taman Kehati Prov. Jawa Barat	SK Gubernur Jawa Barat No. 660.1/Kep.1085/Yansos/2012	15,00
4	Taman Kehati Kab. Belitung	SK Bupati Belitung No. 620/032/KEP/I/2013	16,25
5	Taman Kehati Kab. Jombang	SK Bupati Jombang No. 188.4.45/75A/415.10.10/2013	15,00
6	Taman Kehati Kabupaten Karawang	SK Provinsi Jawa Barat No. 188/Kep.370-Huk/2014	22,67
7	Taman Kehati Kab. Kuningan	SK Bupati Kuningan No. 660.1/KPTS.566/BPIHD/2015	4,30
8	Taman Kehati Kab. Lampung Barat	SK Bupati Lampung Barat No. B/III/KPTS/III.03/2015	15,00
9	Taman Kehati Kab. Sekadau	SK Bupati Sekadau No. 660/337/LH/2015	25,00
10	Taman Kehati Kab. Sumedang	SK Bupati Sumedang No. 525/KEP.495-BLH/2015	10,00
11	Taman Kehati Kota Solok	SK Walikota Solok No. 188.45 - 689 Tahun 2015	3,50
12	Taman Kehati Kota Banjarbaru	SK Walikota Banjarbaru No. 188.4.45/493/KUM/2015	15,00
13	Taman Kehati Kab. Padang Pariaman	SK Bupati Padang Pariaman No. 256/KEP/BPP/2016	10,00
14	Taman Kehati Bedegung, Kab. Muara Enim, Prov. Sumatera Selatan	SK Bupati Muara Enim No. 903/KPTS/BLH/2016	10,19
15	Taman Kehati Universitas Tadulako, Kota Palu, Prov. Sulawesi Tengah	SK Rektor Universitas Tadulako No. 2945/UN28/KP/2016	6,00
16	Taman Kehati Pertamina RU VI Balongan	SK Bupati Indramayu No 660.1/Kep.64.A.21-BLH/2016	10,00
17	Taman Kehati Kab. Ponorogo	SK Kantor Lingkungan Hidup Kab. Ponorogo Selaku Pengguna Anggaran No. 188.4/1085/405.26/2016	3,70
18	Taman Kehati Pelawan, Kab. Bangka Tengah, Prov. Kep. Bangka Belitung	SK Bupati Bangka Tengah No. 188.45/635/BLH/2016	45,00
19	Taman Kehati Kokolomboi, Kab. Banggai Kepulauan, Prov. Sulawesi Tengah	SK Bupati Banggai Kepulauan No. 412 Tahun 2016	10,00
20	Taman Kehati Blitar	SK Bupati Blitar No. 188/388/409.06/KPTS/2017	10,00
21	Taman Kehati Kota Baubau	SK Walikota Baubau No. 358/IX/2017	3,00
22	Taman Kehati Oheo Kab. Konawe Utara	SK Bupati Konawe Utara No. 237 Tahun 2017	15,00
23	Taman Kehati Pupuk Kujang	SK Bupati Karawang No. 188/Kep.988-Huk/2017	120,00
24	Taman Kehati Nyaru Menteng	SK Gubernur Kalimantan Tengah No. 522.1.100/225/Dishut	1.377,60
25	Taman Kehati Kab. Muna	SK Bupati Muna No. 870 Tahun 2017	15,00

No.	Taman Kehati	Penetapan	Luas (Ha)
26	Taman Kehati Kota Cirebon	SK Walikota Cirebon No. 660/Kep.143-DLH/2017	4,70
27	Taman Kehati Kab. Bandung	SK Bupati Bandung No. 800/Kep.241-DLH/2018	10,00
28	Taman Kehati Universitas Manado	SK Rektor Universitas Negeri Manado Nomor : 0884/UN41/HK/2018	10,00
29	Taman Kehati PT. Semen Tonasa	SK Direksi PT Semen Tonasa No. 47/ST/PR.00/21.00/01-2018	31,64
30	Taman Kehati Lereng Gunung Gembes	SK Bupati Pacitan Nomor 188.45/974/KPTS/408.12/2020	11,00

Sumber : Direktorat Bina Pengelolaan Ekosistem Esensial, 2021

Tabel 33. Capaian Pembentukan Kelembagaan Kawasan Ekosistem Esensial Koridor Hidupan Liar Tahun 2020

No.	KEE	Penetapan	Luas (Ha)
1	Koridor Hidupan Liar Jambi	SK Gubernur Jambi Nomor 177/KEP.GUB/DISHUT-3.3/2020	60.000,00
2	Koridor Hidupan Liar Sumatera Selatan	SK Gubernur Sumatera Selatan Nomor 689/KPTS/DISHUT/2020	603.192,19

Sumber : Direktorat Bina Pengelolaan Ekosistem Esensial, 2021

Tabel 34. Capaian Pembentukan Kelembagaan Kawasan Ekosistem Esensial Areal Bernilai Konservasi Tinggi (ABKT/HCVA) Tahun 2020

No.	KEE	Penetapan	Luas (Ha)
1	ABKT Petungkriyono	SK Gubernur Jawa Tengah No.660.1/26 TAHUN 2020	7.683,33
2	ABKT Gunung Ungaran	SK Gubernur Jawa Tengah No.660.1/26 TAHUN 2020	2.399,27

Sumber: Direktorat Bina Pengelolaan Ekosistem Esensial, 2021

Tabel 35. Capaian Luas Kawasan yang diinventarisasi dan diverifikasi sebagai Kawasan dengan Nilai Keaneekaragaman Hayati Tinggi di luar Kawasan Konservasi Tahun 2020

No	Unit Kerja	Target Luasan (Ha)	Total Luasan Hasil Analisa Skoring Kehati (Ha)	Lokasi
1	BKSDA NAD	333.203,00	708.389,70	Mila; Cot Girek; Aceh Timur; DAS Peusangan; Sampoinet; Simbabala; Pulo Sarok; Landscape Barat; Kapaseusak
2	BBKSDA Sumatera Utara	294.187,00	2.792,97	Jaring Halus; Bagan Percut; Pantai Sujono; Pantai Kresek; Bukit Maradja Estate; PT PD Paya Pinang (Serdang Berdagai); Batang Toru; PT Cinta Raja (Deli Serdang); PT Sinar Pandawa (Labuhan Batu); North Estate (Labuhan Batu)
3	BKSDA Sumatera Barat	294.187,00	549.642,99	Kab. Agam; Kab. Agam; Kab. Solok; Kota Padang; Kab. Solok; Kab. Pasaman; Kab. Pasaman Barat
4	BBKSDA Riau	627.381,00	327.015,02	Kantong Tesso Tenggara; Kantong Serangge Kantong Petapahan; Kantong Giam Siak Kecil; Kantong Balai Raja; Kantong Mahato; Kantong Tesso Utara; Kantong Tesso Tenggara Bag Selatan
5	BKSDA Bengkulu-Lampung	294.187,00	583.940,38	KPHL Batu Tegi, KPHL Bukit Daun, KPHL Kaur, KPHP Bengkulu Utara, KPHP Muko Muko
6	BKSDA Sumatera Selatan	294.187,00	1.271.982,01	Kantong Habitat Gajah Sugihan-Simpang Heran, Kantong Harimau-Gajah Dangku Meranti, Kantong Harimau Jambul Nanti Patah, Kantong Bukit Dingin
7	BKSDA Jambi	294.187,00	111.064,34	KEE Pantai Cemara, KEE Koridor Gajah Seblat, PT. REKI
8	BKSDA Kalimantan Selatan	333.203,00	402,14	Desa Panjaratan; Desa Kuala Lupak
9	BKSDA Kalimantan Tengah	333.203,00	652.669,10	
10	BKSDA Kalimantan Timur	549.356,00	546.557,58	Danau Mesangat dan Kenohan Suwi; Bentang alam Wahea - Kelay
11	BKSDA Kalimantan Barat	333.204,00	97.612,73	

No	Unit Kerja	Target Luasan (Ha)	Total Luasan Hasil Analisa Skoring Kehati (Ha)	Lokasi
12	BBKSDA Jawa Barat	255.170,00	85.409,97	
13	BKSDA Jawa Tengah	255.170,00	96.154,75	KEE Gunung Ungaran, KEE Petung Kriyono
14	BBKSDA Jawa Timur	255.170,00	281.901,53	
15	BKSDA DIY	255.170,00	120.278,52	
16	BKSDA Jakarta	-	Tidak ada data shp polygon	Tidak ada data shp polygon
17	BBKSDA Sulawesi Selatan	333.204,00	297.628,03	Kab Sidrap, Kab Luwu Utara
18	BKSDA Sulawesi Tengah	333.204,00	239.782,98	Kab.Parigi Moutong, Kab.Tojo Una-Una, Kab.Poso, Kab.Banggai Kepulauan, Kab. Banggai
19	BKSDA Sulawesi Tenggara	333.204,00	Tidak ada data shp polygon	Kabupaten Konawe Selatan, Kab. Kolaka, Kab. Kolaka Utara
20	BKSDA Sulawesi Utara	333.204,00	Tidak ada data shp polygon	Kab. Bolaang Mongondow Selatan, Kab. Minahasa, Kec. Popayato, Kab. Pohuwato, Kec. Taluditi, Kab. Pohuwato
21	BKSDA Bali	333.204,00	65,66	
22	BKSDA NTB	333.204,00	681.603,60	KPH Tastura, KPH Rinjani Barat, KPH Rinjani Timur, KPH Brang Rea, KPH Matayang, KPH Sejorong, KPH Puncak Ngengas, KPH Batulanteh, KPH Orong Telu, KPH Brang Beh, KPH Ampang, KPH Ampang Riwo, KPH Plampang, KPH Ropang, KPH Madapangga Rompu, KPH Maria Donggomasa, KPH Tambora, KPH Soromandi
23	BBKSDA NTT	333.204,00	522,11	Pulau Rote (KEE Rote Ndao), Pulau Flores (Tanjung Torong Padang, Riung), Pulau Longos
24	BKSDA Maluku	333.204,00	775,86	Tanjung Maleo, KEE Mangrove Kao, Pulau Buano, Pantai Laisela, Pulau Lea
25	BBKSDA Papua	333.203,00	6.300,00	Timika (SKW II), Rawa Baki, Keakwa
26	BBKSDA Papua Barat	-	800	
Jumlah		8.000.000,00	6.663.291,97	

Sumber : Direktorat Bina Pengelolaan Ekosistem Esensial, 2021

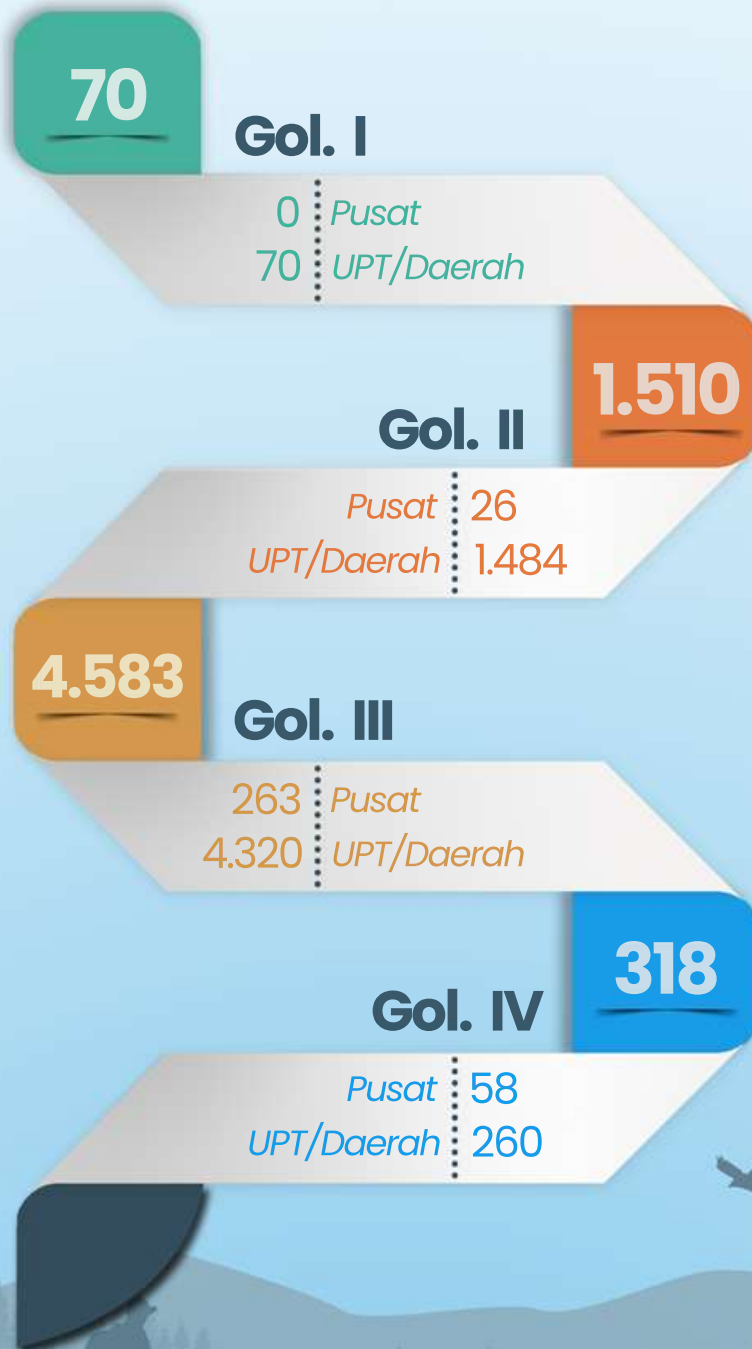
Tabel 36. NSPK Terkait Pengelolaan Ekosistem Esensial Tahun 2020

No.	Judul NSPK
1.	Juknis Inventarisasi dan Verifikasi Kawasan dengan Nilai Kehati Tinggi di luar KSA, KPA, dan TB
2.	Petunjuk Teknis Penyusunan Desain Dasar (Desain Vegetasi dan Desain Infrastruktur) Taman Keanekaragaman Hayati

Sumber : Direktorat Bina Pengelolaan Ekosistem Esensial, 2021

Sekretariat Direktorat Jenderal KSDAE

PNS dan CPNS berdasarkan Golongan
Tahun 2020



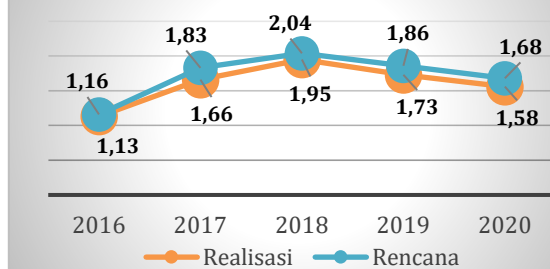


BIDANG KESEKRETARIATAN

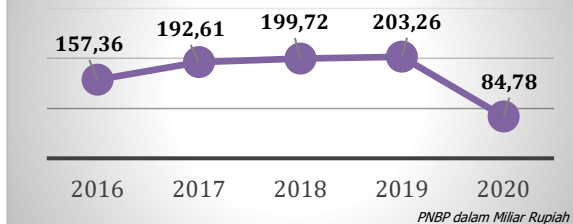
Pelaksanaan tugas dan fungsi Direktorat Jenderal KSDAE selama tahun 2020 didukung dengan alokasi pembiayaan sebesar Rp 1.684.774.646.902,- yang bersumber dari Anggaran Pendapatan dan Belanja Negara (APBN) Bagian Anggaran 029. Jika dibandingkan dengan alokasi anggaran pada tahun 2019, yaitu sebesar Rp 1.869.952.305.000,-, alokasi anggaran Direktorat Jenderal KSDAE pada tahun 2020 mengalami penurunan sebesar 9,89%. Sampai dengan 31 Desember 2020, alokasi anggaran tersebut dapat direalisasikan sebesar **Rp 1.585.513.048.394,-** atau sebesar 94,14%. Dalam lima tahun terakhir, alokasi pembiayaan Direktorat Jenderal KSDAE mengalami fluktuasi yang cukup berarti. Fluktuasi nilai tersebut sebagaimana diuraikan pada Gambar 4.

Dari sisi penerimaan, Direktorat Jenderal KSDAE setiap tahunnya menyumbang nilai PNBPN yang cukup signifikan. Peningkatan nilai penerimaan tersebut juga meningkat cukup signifikan setiap tahunnya. Realisasi PNBPN dari Direktorat Jenderal KSDAE pada tahun 2020 adalah sebesar Rp 84.784.260.084,-.

Gambar 10. Rencana dan Realisasi Anggaran Tahun 2016 s.d 2020

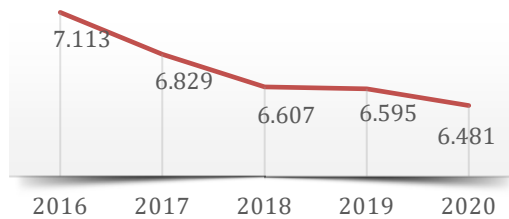


Gambar 11. Penerimaan PNBPN DJ KSDAE Tahun 2016 s.d 2020



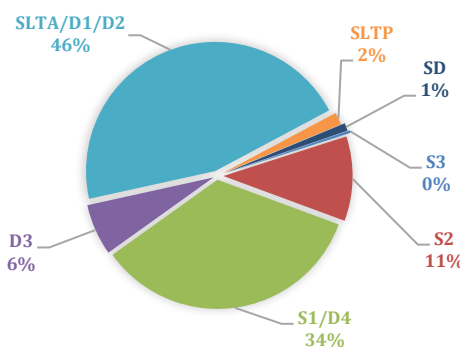
PNBP tahun 2020 mengalami penurunan signifikan dari penerimaan selama 5 (lima) tahun terakhir. Hal ini dipengaruhi oleh pandemi Covid-19 yang menyebabkan perlunya penutupan sementara ODTWA di kawasan konservasi.

Berbanding terbalik dengan tantangan dan beban kerja saat ini di Direktorat Jenderal KSDAE yang semakin menuntut kecepatan tanggapan atas berbagai permasalahan yang ada, kondisi SDM cenderung mengalami penurunan yang signifikan. Pada tahun 2020, jumlah SDM yang tersedia adalah sebanyak 6.481 orang, yang terdiri dari pejabat struktural, pejabat fungsional tertentu, serta pejabat fungsional umum. SDM tersebut tersebar di seluruh Indonesia yang mengelola 27,14 juta hektar kawasan konservasi, serta mengawasi peredaran pemanfaatan flora dan fauna. Dibandingkan dengan kondisi di tahun 2016, jumlah SDM yang ada saat ini mengalami pengurangan sebanyak 8,88%.



Gambar 12. SDM pada Direktorat Jenderal KSDAE Tahun 2016 s.d. 2020

Berdasarkan tingkat pendidikannya, sebagian besar pegawai pada Direktorat Jenderal KSDAE berpendidikan setingkat SLTA sampai dengan sarjana strata 1. Kondisi tersebut masih dalam batas-batas yang wajar mengingat sebagian besar kebutuhan pegawai Direktorat Jenderal KSDAE adalah untuk kepentingan pengelolaan kawasan konservasi di tingkat tapak.



Gambar 13. SDM menurut tingkat pendidikan pada Direktorat Jenderal KSDAE

Pada tahun 2020 terdapat kenaikan jumlah kerjasama teknis yang cukup signifikan lingkup Direktorat Jenderal KSDAE. Hal ini disebabkan oleh banyaknya kerjasama di tingkat UPT serta kerjasama di tingkat pusat serta di tingkat kementerian. Pada tahun 2020 terdapat kerjasama di dalam dan luar negeri sebanyak 724 kerjasama aktif, dan 48 masih dalam tahap proses.

Tabel 37. Alokasi dan Realisasi Anggaran Direktorat Jenderal KSDAE Per Satuan Kerja Tahun 2020

No.	Satuan Kerja	Alokasi Anggaran (Rp)	Realisasi Anggaran (Rp)	%
A	Pusat	140,636,644,000	129,033,499,786	91,75%
1	Kantor Pusat Direktorat Jenderal Konservasi Sumber Daya Alam dan Ekosistem	140,636,644,000	129,033,499,786	91,75%
B	Balai Besar/Balai KSDA	579.471.183.000	545.437.256.810	94,13%
1	Balai Besar KSDA Sumatera Utara	30.320.963.000	29.102.527.382	95,98%
2	Balai Besar KSDA Riau	24.820.508.000	24.384.043.069	98,24%
3	Balai Besar KSDA Jawa Barat	40.462.851.000	38.106.869.667	94,18%
4	Balai Besar KSDA Jawa Timur	33.800.578.000	31.082.764.130	91,96%
5	Balai Besar KSDA Sulawesi Selatan	26.850.926.000	23.540.218.939	87,67%
6	Balai Besar KSDA NTT	27.099.595.000	25.584.187.989	94,41%
7	Balai Besar KSDA Papua	26.269.175.000	25.238.718.540	96,08%
8	Balai Besar KSDA Papua Barat	20.046.295.000	19.932.765.258	99,43%
9	Balai KSDA DKI Jakarta	16.429.979.000	15.487.199.642	94,26%
10	Balai KSDA Jawa Tengah	22.122.124.000	21.239.623.938	96,01%
11	Balai KSDA DI Yogyakarta	16.135.619.000	16.005.874.431	99,20%
12	Balai KSDA Aceh	21.462.055.000	21.050.283.289	98,08%
13	Balai KSDA Sumatera Barat	18.422.062.000	15.998.057.408	86,84%
14	Balai KSDA Jambi	21.142.866.000	19.191.264.487	90,77%
15	Balai KSDA Sumatera Selatan	35.389.875.000	31.056.877.320	87,76%
16	Balai KSDA Bengkulu	26.412.125.000	25.980.149.720	98,36%
17	Balai KSDA Kalimantan Barat	17.571.367.000	16.102.769.985	91,64%
18	Balai KSDA Kalimantan Tengah	17.965.243.000	15.614.567.338	86,92%
19	Balai KSDA Kalimantan Selatan	16.620.488.000	16.289.527.954	98,01%
20	Balai KSDA Kalimantan Timur	16.397.990.000	16.206.608.567	98,83%
21	Balai KSDA Sulawesi Utara	13.237.918.000	12.850.814.098	97,08%
22	Balai KSDA Sulawesi Tengah	16.042.333.000	14.348.981.327	89,44%
23	Balai KSDA Sulawesi Tenggara	16.573.736.000	16.563.234.934	99,94%
24	Balai KSDA Maluku	14.578.235.000	14.479.283.716	99,32%
25	Balai KSDA Bali	16.942.499.000	16.019.884.498	94,55%
26	Balai KSDA Nusa Tenggara Barat	26.353.778.000	23.980.159.184	90,99%
C	Balai Besar/Balai TN	964.890.544.000	911.042.291.798	94,42%
1	Balai Besar TN Gunung Leuser	35.926.567.000	32.580.663.144	90,69%
2	Balai Besar TN Kerinci Seblat	44.094.599.000	39.073.489.221	88,61%
3	Balai Besar TN Bukit Barisan Selatan	24.250.886.000	23.785.326.863	98,08%
4	Balai Besar TN Gunung Gede Pangrango	30.158.567.000	29.567.012.648	98,04%
5	Balai Besar TN Bromo Tengger Semeru	22.665.449.000	22.133.191.594	97,65%
6	Balai Besar TN Betung Kerihun dan Danau Sentarum	30.219.325.000	28.707.172.685	95,00%
7	Balai Besar TN Lore Lindu	25.198.629.000	23.052.377.983	91,48%
8	Balai Besar TN Teluk Cenderawasih	60.047.527.000	57.208.631.010	95,27%
9	Balai TN Kepulauan Seribu	12.543.633.000	12.011.223.146	95,76%
10	Balai TN Gunung Ciremai	16.851.525.000	13.820.371.400	82,01%
11	Balai TN Gunung Halimun Salak	29.686.760.000	29.403.664.747	99,05%
12	Balai TN Gunung Merbabu	15.057.069.000	14.730.860.833	97,83%
13	Balai TN Karimun Jawa	14.195.693.000	13.100.057.665	92,28%
14	Balai TN Gunung Merapi	16.455.250.000	15.504.815.674	94,22%
15	Balai TN Baluran	17.597.505.000	16.051.988.878	91,22%
16	Balai TN Meru Betiri	16.726.667.000	16.442.985.054	98,30%

No.	Satuan Kerja	Alokasi Anggaran (Rp)	Realisasi Anggaran (Rp)	%
17	Balai TN Alas Purwo	16.484.934.000	15.425.683.092	93,57%
18	Balai TN Batang Gadis	21.908.771.000	16.248.138.992	74,16%
19	Balai TN Siberut	12.563.458.000	12.201.655.744	97,12%
20	Balai TN Teso Nilo	13.020.080.000	12.403.239.665	95,26%
21	Balai TN Bukit Tiga Puluh	12.793.928.000	11.642.660.896	91,00%
22	Balai TN Bukit Dua Belas	10.342.233.000	10.333.795.877	99,92%
23	Balai TN Berbak dan Sembilang	16.068.340.000	14.561.732.461	90,62%
24	Balai TN Way Kambas	32.089.224.000	30.085.550.136	93,76%
25	Balai TN Gunung Palung	20.845.523.000	20.278.415.598	97,28%
26	Balai TN Bukit Baka Bukit Raya	11.628.669.000	11.153.965.576	95,92%
27	Balai TN Tanjung Putting	15.801.269.000	15.015.014.835	95,02%
28	Balai TN Sebangau	15.439.466.000	15.003.024.663	97,17%
29	Balai TN Kutai	18.562.480.000	16.798.639.245	90,50%
30	Balai TN Kayan Mentarang	10.402.650.000	10.050.050.916	96,61%
31	Balai TN Bogani Nani Wartabone	21.109.187.000	19.267.385.601	91,27%
32	Balai TN Bunaken	11.749.027.000	11.217.554.961	95,48%
33	Balai TN Kepulauan Togean	8.915.642.000	8.756.863.711	98,22%
34	Balai TN Bantimurung Bulusaraung	33.773.215.000	33.564.493.338	99,38%
35	Balai TN Taka Bonerate	11.375.744.000	10.840.365.259	95,29%
36	Balai TN Rawa Aopa Watumohai	16.306.801.000	16.078.857.616	98,60%
37	Balai TN Wakatobi	12.599.834.000	12.596.597.847	99,97%
38	Balai TN Manusela	10.839.603.000	10.553.894.630	97,36%
39	Balai TN Bali Barat	18.684.585.000	16.914.692.015	90,53%
40	Balai TN Gunung Rinjani	27.500.264.000	26.812.338.056	97,50%
41	Balai TN Komodo	22.942.738.000	21.034.033.865	91,68%
42	Balai TN Manupeu Tana Daru dan Laiwangi Wanggameti	15.197.235.000	14.521.893.313	95,56%
43	Balai TN Kelimutu	12.812.859.000	11.948.179.266	93,25%
44	Balai TN Lorentz	12.012.203.000	11.533.308.919	96,01%
45	Balai TN Wasur	24.874.805.000	24.340.611.235	97,85%
46	Balai TN Akatajawe Lolobata	25.716.856.000	24.992.068.828	97,18%
47	Balai TN Ujung Kulon	17.293.356.000	16.432.329.374	95,02%
48	Balai TN Tambora	21.559.914.000	21.261.423.723	98,62%
Total		1.684.998.371.000	1.585.513.048.394	94,14%

Sumber : Sekretariat Direktorat Jenderal KSDAE, 2021

Tabel 38. Jumlah PNBP Tahun 2016-2020

No.	Tahun	Jumlah (Rp)
1	2016	157.360.596.745,-
2	2017	192.612.014.291,-
3	2018	199.725.248.137,-
4	2019	203.262.510.038,-
5	2020	84.784.260.084,-

Sumber : Sekretariat Direktorat Jenderal KSDAE, 2021

Tabel 39. Tanah Bangunan Per Satuan Kerja sampai dengan Tahun 2020

No.	Satuan Kerja	Jenis BMN Tanah (M ²)						TBTCL
		TBKP	TPJ/ PK	TRN G.I	TRN G. II	TRN G. III	TBM/ W/A	
A	Pusat	5.351	-	-	-	-	-	-
1	Setditjen KSDAE	3.896	-	-	-	-	-	-
2	Direktorat PIKA	1.455	-	-	-	-	-	-
B	Balai Besar/Balai KSDA	323.596	16.295	10.209	57.204	4.275	8.514	184
1	BBKSDA Sumut	17.338	1	1.467	922	-	-	1
2	BBKSDA Riau	38.398	730	-	226	-	1350	-
3	BBKSDA Jabar	10.134	-	1.579	1.616	-	884	-
4	BBKSDA Jatim	16.886	419	1.148	2.373	318	-	-
5	BBKSDA NTT	29.330	1.375	-	7.698	-	-	-
6	BBKSDA Sulsel	23.317	-	-	2.922	1.477	-	1.175
7	BBKSDA Papua	26.137	-	1.411	3.009	-	1.500	4.206
8	BBKSDA Papua Barat	13.691	2.527	-	-	-	545	153.846
9	BKSDA Aceh	11.519	897	-	-	-	-	-
10	BKSDA Sumbar	7.182	268	-	-	-	-	-
11	BKSDA Jambi	39.711	-	-	378	2.480	-	-
12	BKSDA Bengkulu	6.824	677	1.243	1.779	-	1.093	8.766
13	BKSDA Sumsel	8.226	-	-	-	-	-	-
14	BKSDA Jakarta	5.603	-	-	320	-	-	-
15	BKSDA Jateng	4.528	350	-	583	-	156	-
16	BKSDA DIY	5.789	-	-	816	-	-	-
17	BKSDA Bali	6.416	-	347	-	-	700	-
18	BKSDA NTB	3.462	255	-	-	-	-	-
19	BKSDA Kalbar	8.573	740	-	5.840	-	-	-
20	BKSDA Kalteng	12.857	-	-	2.346	-	-	1.107
21	BKSDA Kalsel	4.125	-	-	8.271	-	-	5.749
22	BKSDA Kaltim	767	1.780	-	1.896	-	135	-
23	BKSDA Sulut	5.718	4.215	-	1.175	-	-	2.027
24	BKSDA Sulteng	17.503	750	514	2.015	-	-	6.127
25	BKSDA Sultra	7.123	1.311	-	937	-	425	-
26	BKSDA Maluku	18.836	-	2.500	12.082	-	1.726	-
C	Balai Besar/Balai TN	861.042	24.350	28.752	32.743	2.531	22.564	3.170
1	BBTN Gunung Leuser	33.933	-	437	2.560	-	-	-
2	BBTN Kerinci Seblat	34.413	-	-	1.340	-	-	-
3	BBTN Bukit Barisan Selatan	11.071	8.335	-	9.073	-	-	-
4	BBTN Gunung Gede Pangrango	3.321	-	-	-	-	1.745	440
5	BBTN Bromo Tengger Semeru	6.699	-	-	2.100	329	-	-
6	BBTN Betung Kerihun Danau Sentarum	65.738	-	2.248	2.039	-	1.019	-
7	BBTN Lore Lindu	19.078	309	-	640	-	751	-
8	BBTN Teluk Cenderawasih	31.850	1.311	336	-	-	1.648	-
9	BTN Aketajawe Lolobata	6.229	-	-	-	-	610	-
10	BTN Alas Purwo	7.029	-	-	-	-	-	-
11	BTN Bali Barat*)	-	-	-	-	-	-	-
12	BTN Baluran	-	-	2.863	1236	-	-	-
13	BTN Bantimurung Bulusaraung	6.443	200	-	-	-	190	954
14	BTN Batang Gadis	5.296	-	420	-	-	680	-
15	BTN Berbak Dan Sembilang	69.174	2.428	-	-	-	7.650	-
16	BTN Bogani Nani Wartabone	27.160	407	-	-	2.202	1.077	13.554
17	BTN Bukit Baka Bukit Raya	12.350	-	-	2.262	-	-	943
18	BTN Bukit Duabelas	9.606	-	957	-	-	-	-
19	BTN Bukit Tiga Puluh	6.210	930	-	-	-	1.312	-
20	BTN Bunaken	20.989	-	-	-	-	-	-
21	BTN Gunung Ciremai	3.000	-	-	-	-	-	-

No.	Satuan Kerja	Jenis BMN Tanah (M ²)						
		TBKP	TPJ/ PK	TRN G.I	TRN G. II	TRN G. III	TBM/ W/A	TBTKL
22	BTN Gunung Halimun Salak	24.605	-	-	-	-	-	-
23	BTN Gunung Merapi	6.929	-	500	-	-	-	-
24	BTN Gunung Merbabu	6.337	-	-	-	-	-	-
25	BTN Gunung Palung	4.901	1.116	-	-	-	465	-
26	BTN Gunung Rinjani	11.175	-	-	2.215	-	600	-
27	BTN Karimunjawa	5.308	-	-	-	-	1.510	7.040
28	BTN Kayan Mentarang	7.022	-	-	-	-	-	-
29	BTN Kelimutu	2.700	-	1.250	-	-	-	400
30	BTN Kepulauan Seribu	9.791	-	-	-	-	-	148
31	BTN Kepulauan Togean	12.793	-	-	575	-	-	1.605
32	BTN Komodo	5.733	-	-	7.783	-	-	-
33	BTN Kutai	3.000	-	-	-	-	-	-
34	BTN Lorentz	1.000	-	724	-	-	800	-
35	BTN Manupeu Tanah Daru Dan Laiwangi Wanggameti	20.159	-	2.011	-	-	-	-
36	BTN Manusela	34.560	-	940	-	-	450	-
37	BTN Meru Betiri	5.887	-	1.050	-	-	-	-
38	BTN Rawa Aopa Watumohai	80.135	-	-	-	-	-	-
39	BTN Sebangau	31.851	6.355	-	232	-	-	-
40	BTN Siberut	113.600	-	-	-	-	-	-
41	BTN Taka Bonerate	3.171	-	1.085	80	-	-	-
42	BTN Tambora	6.680	1.514	-	-	-	-	-
43	BTN Tanjung Putting	17.032	-	1.802	-	-	-	-
44	BTN Tesso Nilo	8.040	-	-	608	-	-	-
45	BTN Ujung Kulon	15.927	710	10.733	-	-	1.303	-
46	BTN Wakatobi	5.466	-	1.396	-	-	754	8.064
47	BTN Wasur	18.100	-	-	-	-	-	-
48	BTN Way Kambas	50.655	735	-	-	-	-	255
Total		1.189.989	40.645	38.961	89.947	6.806	31.078	3.354

Sumber : Sekretariat Direktorat Jenderal KSDAE, 2021

Keterangan :

- TBKP : Tanah Bangunan Kantor Pemerintah
- TPJ/PK : Tanah Pos Jaga/Pondok Kerja
- TRNG.I : Tanah Rumah Negara Gol.I
- TRNG.II : Tanah Rumah Negara Gol.II
- TRNG.III : Tanah Rumah Negara Gol.III
- TBM/W/A : Tanah Bangunan Mess/Wisma/Asrama
- TBTKL : Tanah Bangunan Tempat Kerja Lainnya
- *) : Kantor berada pada kawasan hutan, lahan tidak dicatat sebagai aset

Tabel 40. Gedung dan Bangunan Per Satuan Kerja sampai dengan Tahun 2020

No.	Satuan Kerja	Jenis Gedung dan Bangunan (Unit)						
		BK/KB	Pos Jaga	RN G.I	RN G.II	RN G.III	M/W/B/TP	A
A	Pusat	2	-	-	-	-	-	-
1	Setditjen KSDAE	1	-	-	-	-	-	-
2	Direktorat PIKA	1	-	-	-	-	-	-
B	Balai Besar/Balai KSDA	342	273	40	215	0	161	13
1	BBKSDA Sumut	13	9	4	20	-	1	-
2	BBKSDA Riau	14	4	-	8	-	4	-
3	BBKSDA Jabar	18	46	5	1	-	24	1
4	BBKSDA Jatim	22	46	5	7	-	-	-
5	BBKSDA NTT	45	19	2	28	-	2	-
6	BBKSDA Sulsel	14	-	-	15	-	11	-
7	BBKSDA Papua	9	9	4	7	-	5	-
8	BBKSDA Pabar	7	17	1	4	-	3	-
9	BKSDA Aceh	10	4	1	4	-	7	2
10	BKSDA Sumbar	11	15	-	7	-	14	-
11	BKSDA Jambi	9	-	4	1	-	2	6
12	BKSDA Bengkulu	8	6	6	7	-	9	-
13	BKSDA Sumsel	19	2	5	2	-	-	2
14	BKSDA Jakarta	5	5	-	2	-	1	-
15	BKSDA Jateng	8	3	-	1	-	7	-
16	BKSDA DIY	10	5	-	1	-	-	-
17	BKSDA Bali	16	9	1	-	-	2	-
18	BKSDA NTB	19	7	2	4	-	29	-
19	BKSDA Kalbar	12	11	-	3	-	5	-
20	BKSDA Kalteng	8	6	-	11	-	8	-
21	BKSDA Kalsel	8	4	-	11	-	10	-
22	BKSDA Kaltim	3	3	-	2	-	1	-
23	BKSDA Sulut	7	11	-	7	-	1	-
24	BKSDA Sulteng	20	3	-	15	-	11	1
25	BKSDA Sultra	12	13	-	5	-	-	1
26	BKSDA Maluku	15	16	-	42	-	4	-
C	Balai Besar/Balai TN	449	324	91	117	2	291	63
1	BBTN Betung Kerihun Dan Danau Sentarum	14	2	3	2	-	7	-
2	BBTN Bromo Tengger Semeru	32	50	4	8	-	4	2
3	BBTN Bukit Barisan Selatan	10	3	5	16	-	7	1
4	BBTN Gunung Gede Pangrango	9	21	4	2	-	7	2
5	BBTN Gunung Leuser	12	8	7	26	1	17	1
6	BBTN Kerinci Seblat	23	4	-	4	-	17	-
7	BBTN Lore Lindu	40	3	-	1	1	1	-
8	BBTN Teluk Cenderawasih	3	16	2	-	-	7	2
9	BTN Aketajawe Lolobata	14	1	1	-	-	4	-
10	BTN Alas Purwo	6	26	2	6	-	14	1
11	BTN Bali Barat	11	6	8	1	-	4	1
12	BTN Baluran	6	8	6	9	-	8	3
13	BTN Bantimurung Bulusaraung	3	-	-	1	-	21	-
14	BTN Batang Gadis	6	4	1	-	-	1	-
15	BTN Berbak Dan Sembilang	18	6	-	-	-	2	1
16	BTN Bogani Nani Wartabone	4	6	8	-	-	4	4
17	BTN Bukit Baka Bukit Raya	-	-	2	3	-	5	-
18	BTN Bukit Duabelas	10	4	2	-	-	2	-
19	BTN Bukit Tiga Puluh	1	7	2	-	-	5	2
20	BTN Bunaken	6	7	-	6	-	5	-

No.	Satuan Kerja	Jenis Gedung dan Bangunan (Unit)						
		BK/KB	Pos Jaga	RN G.I	RN G.II	RN G.III	M/W/B/TP	A
21	BTN Gunung Ciremai	12	6	-	-	-	1	-
22	BTN Gunung Halimun Salak	38	10	-	-	-	7	6
23	BTN Gunung Merapi	9	2	-	-	-	2	-
24	BTN Gunung Merbabu	7	3	-	-	-	-	-
25	BTN Gunung Palung	10	6	3	-	-	14	-
26	BTN Gunung Rinjani	7	16	-	4	-	2	-
27	BTN Karimunjawa	4	1	-	-	-	-	3
28	BTN Kayan Mentarang	1	2	2	-	-	1	-
29	BTN Kelimutu	3	2	1	-	-	19	2
30	BTN Kepulauan Seribu	6	1	-	-	-	5	-
31	BTN Kepulauan Togean	7	6	-	1	-	-	-
32	BTN Komodo	8	5	-	8	-	4	-
33	BTN Kutai	5	1	3	1	-	-	-
34	BTN Lorentz	2	-	2	-	-	4	-
35	BTN Manupeu Tanah Daru Dan Laiwangi Wanggameti	14	5	-	-	-	10	-
36	BTN Manusela	13	1	1	1	-	2	-
37	BTN Meru Betiri	5	12	6	-	-	2	-
38	BTN Rawa Aopa Watumohai	3	23	-	2	-	9	6
39	BTN Sebangau	5	3	-	1	-	2	-
40	BTN Siberut	4	0	-	-	-	5	1
41	BTN Taka Bonerate	5	1	1	4	-	6	-
42	BTN Tambora	9	-	-	1	-	2	-
43	BTN Tanjung Puting	4	11	4	2	-	21	1
44	BTN Tesso Nilo	8	2	-	1	-	3	2
45	BTN Ujung Kulon	16	11	4	-	-	7	14
46	BTN Wakatobi	4	-	5	-	-	2	5
47	BTN Wasur	2	2	2	-	-	16	3
48	BTN Way Kambas	10	10	-	6	-	3	-
	Total	791	597	131	332	2	452	76

Sumber : Sekretariat Direktorat Jenderal KSDAE, 2020

Keterangan :

- BKKB : Bangunan Kantor/Kantor Balai
- PJ : Pos Jaga
- RN G.I : Rumah Negara Golongan I
- RN G.II : Rumah Negara Golongan II
- RN G.III : Rumah Negara Golongan III
- M/W/B : Mess/Wisma/Bungalow/Tempat Peristirahatan
- A : Asrama

Tabel 41. Alat Transportasi Darat Per Satuan Kerja sampai dengan Tahun 2020

No.	Satuan Kerja	S (Unit)	J (Unit)	McB (Unit)	MB (Unit)	PU (Unit)	SM (Unit)	MP (Unit)	SW (Unit)	Mob Pem (Unit)
A	Pusat	4	11	0	40	2	33	0	1	0
1	Setditjen KSDAE	2	5	-	22	2	28	-	-	-
2	Direktorat PIKA	1	1	-	4	-	2	-	-	-
3	Direktorat BPEE	1	2	-	3	-	1	-	1	-
4	Direktorat KKH	-	-	-	14	-	2	-	-	-
5	Direktorat KK	-	1	-	16	-	-	-	-	-
6	Direktorat PJLHK	1	2	0	7	-	-	-	-	-
B	Balai Besar/ Balai KSDA	1	36	1	82	7	1016	204	41	14
1	BBKSDA Jawa Barat	-	-	-	13	17	73	33	-	-
2	BBKSDA Jawa Timur	-	3	-	5	13	56	27	-	1
3	BBKSDA NTT	-	4	-	3	12	60	22	7	-
4	BBKSDA Papua	-	2	1	6	10	55	34	1	-
5	BBKSDA Papbar	-	-	-	-	8	37	9	0	0
6	BBKSDA Riau	-	4	-	13	15	79	33	1	2
7	BBKSDA Sulsel	-	-	-	4	5	52	20	7	-
8	BBKSDA Sumut	-	-	-	16	11	58	26	-	-
9	BKSDA Aceh	-	1	-	3	6	25	31	-	2
10	BKSDA Bali	-	1	-	4	7	45	7	4	-
11	BKSDA Bengkulu	-	-	-	9	13	44	25	-	2
12	BKSDA DIY	-	-	-	6	-	29	16	-	2
13	BKSDA Jakarta	-	-	-	9	6	51	6	-	-
14	BKSDA Jambi	-	1	-	5	9	22	21	-	2
15	BKSDA Jateng	-	10	-	-	3	45	11	3	-
16	BKSDA Kalbar	-	-	-	11	6	35	14	5	-
17	BKSDA Kalsel	-	-	-	5	3	21	20	-	-
18	BKSDA Kalteng	-	1	-	7	4	27	40	-	-
19	BKSDA Kaltim	-	-	-	1	7	24	16	8	-
20	BKSDA Maluku	1	1	-	2	7	37	12	2	-
21	BKSDA NTB	-	-	1	7	1	36	25	-	-
22	BKSDA Suteng	-	3	-	3	8	43	13	-	-
23	BKSDA Sultra	-	-	-	2	-	32	14	-	-
24	BKSDA Sulut	-	-	-	-	1	34	10	2	-
25	BKSDA Sumbar	-	-	-	3	4	43	13	1	3
26	BKSDA Sumsel	-	5	-	3	5	32	48	-	-
C	Balai Besar/ Balai TN	1	26	3	163	236	1466	709	67	23
1	BBTN Bromo Tengger Semeru	-	-	-	3	7	22	40	1	-
2	BBTN Betung Kerihun Dan Danau Sentarum	-	-	-	3	9	56	40	2	1
3	BBTN Bukit Barisan Selatan	-	1	-	9	12	89	4	-	-
4	BBTN Gunung Gede Pangrango	-	1	-	4	5	27	14	-	2
5	BBTN Gunung Leuser	-	-	-	16	8	83	18	-	-
6	BBTN Kerinci Seblat	-	2	-	7	16	37	60	-	-
7	BBTN Lore Lindu	-	2	-	-	6	58	15	10	-
8	BBTN Teluk Cenderawasih	-	-	-	4	6	31	-	-	-
9	BTN Aketajawe Lolobata	-	7	-	3	2	17	8	-	-
10	BTN Alas Purwo	-	-	-	3	6	21	23	-	-
11	BTN Bali Barat	-	1	-	5	6	46	4	-	2
12	BTN Baluran	-	2	1	1	6	21	12	-	2
13	BTN Bantimurung Bulusaraung	-	-	-	4	-	24	23	-	1
14	BTN Batang Gadis	-	-	-	3	2	28	16	-	-
15	BTN Berbak Dan Sembilang	-	-	-	6	4	39	46	-	-

No.	Satuan Kerja	S (Unit)	J (Unit)	McB (Unit)	MB (Unit)	PU (Unit)	SM (Unit)	MP (Unit)	SW (Unit)	Mob Pem (Unit)
16	BTN Bogani Nani Wartabone	-	-	-	5	1	23	7	2	2
17	BTN Bukit Baka Bukit Raya	-	-	-	1	6	7	23	-	-
18	BTN Bukit Duabelas	-	-	-	6	2	35	7	-	1
19	BTN Bukit Tiga Puluh	-	-	-	2	4	38	9	4	-
20	BTN Bunaken	-	-	-	1	1	20	5	4	-
21	BTN Gunung Ciremai	-	1	1	2	6	21	12	1	-
22	BTN Gunung Halimun Salak	-	2	-	2	8	23	13	-	1
23	BTN Gunung Merapi	-	1	-	4	-	26	13	-	1
24	BTN Gunung Merbabu	-	1	-	-	4	29	4	3	-
25	BTN Gunung Palung	-	-	-	-	6	47	11	4	-
26	BTN Gunung Rinjani	-	-	-	6	3	38	22	7	-
27	BTN Karimunjawa	-	-	-	5	3	19	4	-	-
28	BTN Kayan Mentarang	-	-	-	1	5	21	8	4	-
29	BTN Kelimutu	-	-	-	-	5	26	5	4	-
30	BTN Kepulauan Seribu	1	-	-	2	3	6	-	-	-
31	BTN Kepulauan Togean	-	-	-	6	1	17	6	-	-
32	BTN Komodo	-	-	-	6	4	18	7	-	-
33	BTN Kutai	-	-	-	2	14	26	50	6	-
34	BTN Lorentz	-	-	-	6	2	17	9	-	-
35	BTN Manupeu Tanah Daru Dan Laiwangi Wanggameti	-	-	-	-	5	50	13	2	2
36	BTN Manusela	-	1	-	1	5	38	5	1	-
37	BTN Meru Betiri	-	-	-	1	4	38	9	2	-
38	BTN Rawa Aopa Watumohai	-	-	-	2	4	48	27	2	1
39	BTN Sebangau	-	-	-	3	7	28	30	-	-
40	BTN Siberut	-	-	-	3	4	27	3	1	2
41	BTN Taka Bonerate	-	-	-	2	1	6	4	-	-
42	BTN Tambora	-	-	-	7	1	16	17	-	1
43	BTN Tanjung Puting	-	-	-	-	5	20	21	3	-
44	BTN Tesso Nilo	-	-	1	4	5	12	9	-	1
45	BTN Ujung Kulon	-	-	-	5	7	14	9	-	-
46	BTN Wakatobi	-	-	-	3	2	26	6	-	-
47	BTN Wasur	-	3	-	4	7	57	5	-	2
48	BTN Way Kambas	-	1	-	-	6	30	13	4	1
Total		6	73	4	285	245	2515	913	109	37

Sumber : Sekretariat Direktorat Jenderal KSDAE, 2021

Keterangan : SM (Sepeda Motor), SMP (Sepeda Motor Patroli), Jeep (J), SW (Station Wagon), S (Sedan), MB (Mini Bus), McB (Micro Bus), PU (Pick Up), Mob Pem (Mobil Pemadam)

Tabel 42. Alat Transportasi Air Per Satuan Kerja sampai dengan Tahun 2020

No.	Satuan Kerja	SB/ MT (Unit)	S/ MT (Unit)	Jf (Unit)	LB (Unit)	PP (Unit)	PKr (Unit)	KPP (Unit)	KPC (Unit)
B	Balai Besar/ Balai KSDA	113	5	0	9	0	5	6	1
1	BBKSDA Jabar	2	-	-	-	-	1	-	-
2	BBKSDA Jatim	1	2	-	-	-	-	-	-
3	BBKSDA NTT	11	-	-	-	-	-	-	-
4	BBKSDA Papua	8	-	-	-	-	-	-	-
5	BBKSDA Papar	5	-	-	-	-	-	1	-
6	BBKSDA Riau	2	-	-	-	-	-	2	-
7	BBKSDA Sulsel	1	-	-	-	-	-	-	-
8	BBKSDA Sumut	2	-	-	-	-	1	-	-
9	BKSDA Aceh	5	2	-	-	-	-	-	-
10	BKSDA Sumbar	-	-	-	-	-	-	-	-
11	BKSDA Jambi	1	-	-	-	-	1	-	-
12	BKSDA Bengkulu	1	1	-	1	-	1	1	-
13	BKSDA Sumsel	1	-	-	-	-	-	2	-
14	BKSDA Jakarta	4	-	-	-	-	-	-	-
15	BKSDA Jateng	-	-	-	-	-	-	-	-
16	BKSDA DIY	-	-	-	-	-	-	-	-
17	BKSDA Bali	1	-	-	-	-	-	-	-
18	BKSDA NTB	8	-	-	-	-	-	-	-
19	BKSDA Kalbar	18	-	-	4	-	-	-	1
20	BKSDA Kalteng	4	-	-	-	-	-	-	-
21	BKSDA Kalsel	8	-	-	-	-	-	-	-
22	BKSDA Kaltim	5	-	-	1	-	-	-	-
23	BKSDA Sulut	2	-	-	-	-	-	-	-
24	BKSDA Sulteng	1	-	-	-	-	-	-	-
25	BKSDA Sultra	14	-	-	-	-	-	-	-
26	BKSDA Maluku	8	-	-	3	-	1	-	-
C	Balai Besar/ Balai TN	194	37	5	53	59	17	25	1
1	BBTN G. Leuser	1	-	-	-	1	1	-	-
2	BBTN Kerinci Seblat	-	-	-	-	-	-	-	-
3	BBTN Bukit Barisan Selatan	3	-	-	-	-	-	-	-
4	BBTN Gunung Gede Pangrango	-	-	-	-	-	-	-	-
5	BBTN Bromo Tengger Semeru	-	-	-	-	-	-	-	-
6	BBTN Betung Kerihun Danau Sentarum	40	9	-	14	25	5	-	-
7	BBTN Lore Lindu	-	-	-	-	-	1	-	-
8	BBTN Teluk Cenderawasih	10	2	-	13	3	-	2	-
9	BTN Batang Gadis	-	-	-	-	-	-	-	-
10	BTN Siberut	11	-	-	-	-	-	-	-
11	BTN Bukit Tiga Puluh	1	-	-	-	-	-	-	-
12	BTN Tesso Nilo	-	-	-	1	-	-	-	-
13	BTN Bukit Dua Belas	1	-	-	-	-	-	-	-
14	BTN Berbak	23	2	-	-	7	-	1	-
15	BTN Way Kambas	3	-	-	-	6	-	-	-
16	BTN Ujung Kulon	-	-	-	-	-	-	-	-
17	BTN K. Seribu	5	1	1	8	6	1	2	-
18	BTN G Halimun Salak	-	-	-	-	-	-	-	-
19	BTN G Ciremai	-	-	-	-	-	-	-	-
20	BTN Karimun Jawa	-	-	-	-	-	-	3	-
21	BTN G Merbabu	-	-	-	-	-	-	-	-
22	BTN G Merapi	-	-	-	-	-	-	-	-
23	BTN Meru Betiri	-	-	-	-	-	-	-	-
24	BTN Baluran	4	-	2	2	-	2	-	-
25	BTN Alas Purwo	2	-	-	1	2	2	2	-
26	BTN Bali Barat	8	6	-	-	-	-	-	-
27	BTN Gunung Rinjani	-	-	-	-	-	-	-	-
28	BTN Komodo	14	2	-	1	-	-	-	-
29	BTN Matalawa	-	-	-	-	-	-	-	-
30	BTN Kelimutu	-	-	-	-	-	-	-	-
31	BTN Gunung Palung	8	-	2	8	-	1	-	-
32	BTN Bukit Baka Bukit Raya	7	-	-	-	-	-	-	-

No.	Satuan Kerja	SB/ MT (Unit)	S/ MT (Unit)	Jf (Unit)	LB (Unit)	PP (Unit)	PKr (Unit)	KPP (Unit)	KPC (Unit)
33	BTN Tanjung Puting	7	-	-	-	5	1	-	-
34	BTN Sebangau	15	-	-	-	-	-	-	-
35	BTN Kutai	1	1	-	-	-	1	-	-
36	BTN Kayan Mentarang	-	-	-	2	-	-	-	-
37	BTN Bunaken	6	-	-	-	1	-	2	-
38	BTN Bogani Nani Wartabone	-	-	-	-	-	-	-	-
39	BTN Kepulauan Togean	1	10	-	-	-	1	8	1
40	BTN Bantimurung Bulusaraung	-	-	-	-	-	-	-	-
41	BTN Takabonerate	6	-	-	-	-	-	3	-
42	BTN Rawa Aopa Watumohai	3	4	-	-	3	1	1	-
43	BTN Wakatobi	8	-	-	-	-	-	-	-
44	BTN Manusela	2	-	-	3	-	-	1	-
45	BTN Aketajawe Lolobata	-	-	-	-	-	-	-	-
46	BTN Lorentz	1	-	-	-	-	-	-	-
47	BTN Wasur	3	-	-	-	-	-	-	-
48	BTN Tambora	-	-	-	-	-	-	-	-
Total		307	42	5	62	59	22	31	2

Sumber : Sekretariat Direktorat Jenderal KSDAE, 2021

Keterangan : SB/MT (Speed Boat/Motor tempel), S/MT (Sekoci/Motor Tempel), LB (Long Boat), KPC (Kapal Patroli Cepat), Jf (Jetfoil), KPP(Kapal Patroli Pantai), PP (Perahu Penumpang), PKr (Perahu Karet).

Tabel 43. Alat Transportasi Udara Per Satuan Kerja sampai dengan Tahun 2020

No.	Satuan Kerja	Kapal Terbang Baling-Baling (Unit)	Kapal Terbang Lainnya (Unit)	Kapal Terbang Sayap Putar Mesin Turbin (Unit)	Kapal Terbang Sayap Tetap Mesin Torak (Unit)	Pesawat Ringan (Track Flight) (Unit)
1	BTN Berbak dan Sembilang	-	1	1	-	-
2	BTN Betung Kerihun dan Danau Sentarum	1	-	-	-	2
3	BTN Gunung Palung	-	1	-	3	-
4	BTN Tanjung Puting	-	-	-	1	-
5	BTN Sebangau	-	-	-	1	-
6	BTN Wakatobi	-	1	-	-	-
7	BTN Alas Purwo	-	2	-	-	-
8	BTN Kepulauan Seribu	-	-	-	-	1
Jumlah Total		1	5	1	5	3

Sumber : Sekretariat Direktorat Jenderal KSDAE, 2021

Tabel 44. PNS dan CPNS berdasarkan Tingkat Pendidikan Tahun 2020

No.	Satuan Kerja	Tingkat Pendidikan (Orang)							Jumlah
		S3	S2	S1/D4	D3	SLTA/ D1/D2	SLTP	SD	
A	Pusat	8	110	117	37	71	2	2	347
1	Setditjen KSDAE	1	26	39	21	26	1	1	115
2	Direktorat PIKA	0	19	20	2	8	1	0	50
3	Direktorat KK	2	18	8	5	11	0	0	44
4	Direktorat KKH	4	17	17	3	11	0	1	53
5	Direktorat PJLHK	1	18	20	3	13	0	0	55
6	Direktorat BPEE	0	12	13	3	2	0	0	30
B	Daerah/UPT	13	576	2118	380	2888	98	61	6134
1	BBKSDA Jawa Barat	0	27	50	23	125	2	2	229
2	BBKSDA Jawa Timur	0	22	51	8	67	2	0	150
3	BBKSDA Nusa Tenggara Timur	1	11	52	11	52	7	3	137
4	BBKSDA Papua	0	9	39	6	58	0	0	112
5	BBKSDA Papua Barat	0	4	46	3	55	0	0	108
6	BBKSDA Riau	0	15	32	9	59	4	3	122
7	BBKSDA Sulawesi Selatan	0	16	63	8	44	0	0	131
8	BBKSDA Sumatera Utara	1	15	54	4	75	4	5	158
9	BBTN B. Kerihun D. Sentarum	0	11	39	7	37	0	0	94
10	BBTN Bromo Tengger Semeru	0	11	31	7	35	5	2	91
11	BBTN Bukit Barisan Selatan	0	15	31	8	58	1	0	113
12	BBTN Gunung Gede Pangrango	0	15	32	21	40	1	3	112
13	BBTN Gunung Leuser	0	13	39	6	59	2	4	123
14	BBTN Kerinci Seblat	0	15	41	7	94	0	0	157
15	BBTN Lore Lindu	0	10	42	3	23	1	0	79
16	BBTN Teluk Cendrawasih	1	6	46	8	46	0	0	107
17	BKSDA Aceh	0	2	27	2	61	11	5	108
18	BKSDA Bali	1	4	36	6	35	0	0	82
19	BKSDA Bengkulu	2	12	35	5	89	1	2	146
20	BKSDA Jakarta	0	7	24	4	43	0	1	79
21	BKSDA Jambi	0	7	22	2	25	1	2	59
22	BKSDA Jawa Tengah	0	14	43	13	38	2	0	110
23	BKSDA Kalimantan Barat	0	9	25	2	45	1	0	82
24	BKSDA Kalimantan Selatan	1	9	27	7	31	1	1	77
25	BKSDA Kalimantan Tengah	0	5	20	5	35	0	1	66
26	BKSDA Kalimantan Timur	1	6	36	5	36	1	0	85
27	BKSDA Maluku	0	4	15	4	47	1	2	73
28	BKSDA Nusa Tenggara Barat	0	4	30	3	29	1	0	67
29	BKSDA Sulawesi Tengah	0	6	20	3	39	0	0	68
30	BKSDA Sulawesi Tenggara	0	4	28	1	39	0	0	72
31	BKSDA Sulawesi Utara	0	1	18	0	20	0	0	39
32	BKSDA Sumatera Barat	0	11	36	5	42	1	0	95
33	BKSDA Sumatera Selatan	0	10	25	2	111	25	18	191
34	BKSDA Yogyakarta	0	10	30	2	23	0	0	65
35	BTN Aketajawe - Lolobata	0	7	19	3	17	0	0	46
36	BTN Alas Purwo	0	7	22	2	40	0	0	71
37	BTN Bali Barat	0	5	14	2	58	1	0	80
38	BTN Baluran	0	4	20	2	25	0	0	51
39	BTN Bantimurung Bulusaraung	0	14	27	4	18	0	0	63
40	BTN Batang Gadis	0	3	23	7	9	0	0	42
41	BTN Berbak dan Sembilang	0	11	36	6	30	0	0	83
42	BTN Bogani Nani Wartabone	0	5	28	3	42	1	0	79
43	BTN Bukit Baka - Bukit Raya	0	6	22	4	16	1	0	49
44	BTN Bukit Duabelas	0	4	25	5	15	0	0	49
45	BTN Bukit Tigapuluh	0	9	27	1	24	1	0	62
46	BTN Bunaken	1	4	19	1	19	0	0	44
47	BTN Gunung Ciremai	0	6	28	5	30	3	0	72
48	BTN Gunung Halimun Salak	1	6	23	14	36	1	1	82
49	BTN Gunung Merapi	1	16	26	5	22	1	0	71
50	BTN Gunung Merbabu	0	13	28	5	13	0	0	59
51	BTN Gunung Palung	0	3	22	4	21	0	0	50
52	BTN Gunung Rinjani	0	7	29	4	34	0	0	74
53	BTN Karimunjawa	1	11	26	11	29	0	0	78

No.	Satuan Kerja	Tingkat Pendidikan (Orang)							
		S3	S2	S1/D4	D3	SLTA/ D1/D2	SLTP	SD	Jumlah
54	BTN Kayan Mentarang	0	3	21	7	21	0	0	52
55	BTN Kelimutu	0	2	18	1	22	0	0	43
56	BTN Kepulauan Seribu	0	8	18	3	27	2	1	59
57	BTN Kepulauan Togean	0	3	17	4	9	0	0	33
58	BTN Komodo	0	3	18	6	32	0	1	60
59	BTN Kutai	0	7	28	2	27	1	0	65
60	BTN Lorentz	0	0	26	4	26	0	0	56
61	BTN Matalawa	0	9	27	6	21	0	0	63
62	BTN Manusela	1	0	22	0	34	0	0	57
63	BTN Meru Betiri	0	5	23	3	41	1	0	73
64	BTN Rawa Aopa Watumohai	0	4	20	2	29	1	0	56
65	BTN Sebangau	0	4	24	6	16	0	0	50
66	BTN Siberut	0	10	29	3	26	2	1	71
67	BTN Taka Bone Rate	0	4	21	2	26	0	0	53
68	BTN Gunung Tambora	0	5	17	6	10	1	0	39
69	BTN Tanjung Putting	0	3	19	7	28	0	0	57
70	BTN Tesso Nilo	0	4	29	3	12	0	0	48
71	BTN Ujung Kulon	0	6	23	4	46	1	1	81
72	BTN Wakatobi	0	4	25	2	27	0	0	58
73	BTN Wasur	0	7	23	7	26	2	1	66
74	BTN Way Kambas	0	4	21	4	169	3	1	202
Total		21	686	2235	417	2959	100	63	6481

Sumber : Sekretariat Ditjen KSDAE, 2021

Tabel 45. PNS dan CPNS berdasarkan Golongan Tahun 2020

No.	Satuan Kerja	Golongan				Jumlah (Orang)
		IV (Orang)	III (Orang)	II (Orang)	I (Orang)	
A	Pusat	58	263	26	0	347
1	Setditjen KSDAE	12	90	13	0	115
2	Direktorat PIKA	7	42	1	0	50
3	Direktorat KK	9	29	6	0	44
4	Direktorat KKH	14	38	1	0	53
5	Direktorat PJLHK	8	44	3	0	55
6	Direktorat BPEE	8	20	2	0	30
B	Daerah/UPT	260	4320	1484	70	6134
1	BBKSDA Jawa Barat	12	192	24	1	229
2	BBKSDA Jawa Timur	10	111	29	0	150
3	BBKSDA Nusa Tenggara Timur	4	95	36	2	137
4	BBKSDA Papua	9	80	23	0	112
5	BBKSDA Papua Barat	3	75	30	0	108
6	BBKSDA Riau	9	68	42	3	122
7	BBKSDA Sulawesi Selatan	10	100	21	0	131
8	BBKSDA Sumatera Utara	8	96	47	7	158
9	BBTN B. Kerihun D. Sentarum	7	57	30	0	94
10	BBTN Bromo Tengger Semeru	4	63	21	3	91
11	BBTN Bukit Barisan Selatan	11	73	29	0	113
12	BBTN Gunung Gede Pangrango	10	86	15	1	112
13	BBTN Gunung Leuser	7	81	32	3	123
14	BBTN Kerinci Seblat	7	120	30	0	157
15	BBTN Lore Lindu	4	57	17	1	79
16	BBTN Teluk Cendrawasih	4	65	38	0	107
17	BKSDA Aceh	2	58	33	15	108
18	BKSDA Bali	4	71	7	0	82
19	BKSDA Bengkulu	8	87	50	1	146
20	BKSDA Jakarta	6	56	16	1	79
21	BKSDA Jambi	2	42	14	1	59
22	BKSDA Jawa Tengah	3	93	14	0	110
23	BKSDA Kalimantan Barat	2	46	34	0	82
24	BKSDA Kalimantan Selatan	5	57	15	0	77
25	BKSDA Kalimantan Tengah	0	44	21	1	66
26	BKSDA Kalimantan Timur	3	62	20	0	85
27	BKSDA Maluku	1	43	27	2	73
28	BKSDA Nusa Tenggara Barat	2	49	16	0	67
29	BKSDA Sulawesi Tengah	5	37	26	0	68
30	BKSDA Sulawesi Tenggara	2	53	17	0	72
31	BKSDA Sulawesi Utara	0	28	11	0	39
32	BKSDA Sumatera Barat	3	71	21	0	95
33	BKSDA Sumatera Selatan	1	62	112	16	191
34	BKSDA Yogyakarta	4	52	9	0	65
35	BTN Aketajawe - Lolobata	1	38	7	0	46
36	BTN Alas Purwo	2	52	17	0	71
37	BTN Bali Barat	5	64	11	0	80
38	BTN Baluran	3	46	2	0	51
39	BTN Bantimurung Bulusaraung	6	45	12	0	63
40	BTN Batang Gadis	2	30	10	0	42
41	BTN Berbak dan Sembilang	2	64	17	0	83
42	BTN Bogani Nani Wartabone	1	70	8	0	79
43	BTN Bukit Baka - Bukit Raya	2	35	11	1	49
44	BTN Bukit Duabelas	1	44	4	0	49
45	BTN Bukit Tigapuluh	5	43	14	0	62
46	BTN Bunaken	2	32	10	0	44

No.	Satuan Kerja	Golongan				Jumlah (Orang)
		IV (Orang)	III (Orang)	II (Orang)	I (Orang)	
47	BTN Gunung Ciremai	4	59	9	0	72
48	BTN Gunung Halimun Salak	3	69	9	1	82
49	BTN Gunung Merapi	2	62	7	0	71
50	BTN Gunung Merbabu	1	49	9	0	59
51	BTN Gunung Palung	1	38	11	0	50
52	BTN Gunung Rinjani	4	56	14	0	74
53	BTN Karimunjawa	3	63	12	0	78
54	BTN Kayan Mentarang	0	38	14	0	52
55	BTN Kelimutu	1	27	15	0	43
56	BTN Kepulauan Seribu	2	45	12	0	59
57	BTN Kepulauan Togean	1	25	7	0	33
58	BTN Komodo	1	50	8	1	60
59	BTN Kutai	3	52	10	0	65
60	BTN Lorentz	1	33	22	0	56
61	BTN Matalawa	2	49	12	0	63
62	BTN Manusela	1	43	13	0	57
63	BTN Meru Betiri	3	62	7	1	73
64	BTN Rawa Aopa Watumohai	2	33	20	1	56
65	BTN Sebangau	1	42	7	0	50
66	BTN Siberut	4	48	18	1	71
67	BTN Taka Bone Rate	3	38	12	0	53
68	BTN Tambora	1	29	9	0	39
69	BTN Tanjung Putting	2	38	17	0	57
70	BTN Tesso Nilo	1	40	7	0	48
71	BTN Ujung Kulon	1	61	17	2	81
72	BTN Wakatobi	2	47	9	0	58
73	BTN Wasur	5	49	11	1	66
74	BTN Way Kambas	1	82	116	3	202
Total		318	4583	1510	70	6481

Sumber : Sekretariat Direktorat Jenderal KSDAE, 2021

Tabel 46. PNS dan CPNS berdasarkan Jabatan Tahun 2020

No.	Satuan Kerja	Jenis Jabatan					Fungs Tertentu (Orang)	Fungs Umum (Orang)	Jumlah (Orang)
		Eselon I (Orang)	Eselon II (Orang)	Eselon III (Orang)	Eselon IV (Orang)				
A	Pusat	1	4	22	53	62	205	347	
1	Setditjen KSDAE	1	1	4	10	22	77	115	
2	Direktorat PIKA	0	0	4	9	12	25	50	
3	Direktorat KK	0	0	4	8	10	22	44	
4	Direktorat KKH	0	1	5	11	6	30	53	
5	Direktorat PJLHK	0	1	3	8	7	36	55	
6	Direktorat BPEE	0	1	2	7	5	15	30	
B	Daerah/UPT	0	11	113	342	3688	1980	6134	
1	BBKSDA Jabar	0	1	4	9	117	98	229	
2	BBKSDA Jatim	0	0	3	10	78	59	150	
3	BBKSDA NTT	0	1	4	9	62	61	137	
4	BBKSDA Papua	0	1	4	8	68	31	112	
5	BBKSDA Pabar	0	0	3	9	66	30	108	
6	BBKSDA Riau	0	1	4	9	51	57	122	
7	BBKSDA Sulsel	0	1	4	8	76	42	131	
8	BBKSDA Sumut	0	1	5	11	64	77	158	
9	BBTN B. Kerihun Danau Sentarum	0	1	5	10	59	19	94	
10	BBTN Bromo Tengger Semeru	0	0	2	9	36	44	91	
11	BBTN Bukit Barisan Selatan	0	0	4	9	71	29	113	
12	BBTN Gunung Gede Pangrango	0	1	5	9	68	29	112	
13	BBTN G Leuser	0	1	4	9	55	54	123	
14	BBTN Kerinci Seblat	0	1	4	10	110	32	157	
15	BBTN Lore Lindu	0	1	4	10	46	18	79	
16	BBTN Teluk Cendrawasih	0	0	4	11	84	8	107	
17	BKSDA Aceh	0	0	1	3	47	57	108	
18	BKSDA Bali	0	0	1	3	60	18	82	
19	BKSDA Bengkulu	0	0	1	4	80	61	146	
20	BKSDA Jakarta	0	0	1	3	49	26	79	
21	BKSDA Jambi	0	0	1	4	33	21	59	
22	BKSDA Jateng	0	0	1	2	68	39	110	
23	BKSDA Kalbar	0	0	1	4	38	39	82	
24	BKSDA Kalsel	0	0	1	4	44	28	77	
25	BKSDA Kalteng	0	0	0	4	39	23	66	
26	BKSDA Kaltim	0	0	1	4	62	18	85	
27	BKSDA Maluku	0	0	1	3	49	20	73	
28	BKSDA NTB	0	0	0	3	44	20	67	
29	BKSDA Sulteng	0	0	1	3	45	19	68	
30	BKSDA Sultra	0	0	1	3	41	27	72	
31	BKSDA Sulut	0	0	0	3	23	13	39	
32	BKSDA Sumbar	0	0	0	3	65	27	95	
33	BKSDA Sumsel	0	0	1	4	81	105	191	
34	BKSDA DIY	0	0	1	2	33	29	65	
35	BTN Aketajawe – Lolobata	0	0	1	4	38	3	46	
36	BTN Alas Purwo	0	0	1	3	49	18	71	
37	BTN Bali Barat	0	0	1	3	59	17	80	
38	BTN Baluran	0	0	1	3	30	17	51	
39	BTN Bantimurung Bulusaraung	0	0	1	3	51	8	63	
40	BTN Batang Gadis	0	0	1	4	31	6	42	
41	BTN Berbak dan Sembilang	0	0	1	3	57	22	83	
42	BTN Bogani Nani Wartabone	0	0	1	4	50	24	79	

No.	Satuan Kerja	Jenis Jabatan						Jumlah (Orang)
		Eselon I (Orang)	Eselon II (Orang)	Eselon III (Orang)	Eselon IV (Orang)	Fungs Tertentu (Orang)	Fungs Umum (Orang)	
43	BTN Bukit Baka - Bukit Raya	0	0	1	3	24	21	49
44	BTN Bukit Duabelas	0	0	1	3	38	7	49
45	BTN Bukit Tigapuluh	0	0	1	3	41	17	62
46	BTN Bunaken	0	0	1	3	29	11	44
47	BTN Gunung Ciremai	0	0	1	3	49	19	72
48	BTN Gunung Halimun Salak	0	0	1	4	63	14	82
49	BTN G Merapi	0	0	1	3	43	24	71
50	BTN G Merbabu	0	0	1	2	38	18	59
51	BTN G Palung	0	0	1	3	38	8	50
52	BTN G Rinjani	0	0	1	3	48	22	74
53	BTN Karimunjawa	0	0	1	3	52	22	78
54	BTN Kayan Mentarang	0	0	0	4	43	5	52
55	BTN Kelimutu	0	0	1	3	28	11	43
56	BTN K Seribu	0	0	0	4	31	24	59
57	BTN K Togean	0	0	1	4	23	5	33
58	BTN Komodo	0	0	1	4	42	13	60
59	BTN Kutai	0	0	1	3	46	15	65
60	BTN Lorentz	0	0	1	4	44	7	56
61	BTN Matalawa	0	0	1	4	51	7	63
62	BTN Manusela	0	0	1	3	36	17	57
63	BTN Meru Betiri	0	0	1	3	38	31	73
64	BTN Rawa Aopa Watumohai	0	0	1	4	39	12	56
65	BTN Sebangau	0	0	1	4	39	6	50
66	BTN Siberut	0	0	1	3	35	32	71
67	BTN Taka Bone Rate	0	0	1	3	33	16	53
68	BTN Tambora	0	0	1	3	31	4	39
69	BTN Tanjung Puting	0	0	1	3	39	14	57
70	BTN Tesso Nilo	0	0	0	3	37	8	48
71	BTN Ujung Kulon	0	0	1	4	31	45	81
72	BTN Wakatobi	0	0	1	4	43	10	58
73	BTN Wasur	0	0	1	4	50	11	66
74	BTN Way Kambas	0	0	0	2	89	111	202
Total		1	15	135	395	3750	2185	6481

Sumber : Sekretariat Direktorat Jenderal KSDAE, 2021

Tabel 47. Pejabat Fungsional Tertentu berdasarkan Jenis Jabatan Tahun 2020

No	Satuan Kerja	Jenis Jabatan Fungsional							Jumlah (Org)
		PEH (Org)	Polhut (Org)	Penyuluh (Org)	PPBJ (Org)	Prakom (Org)	Arsi-paris (Org)	Analisis Peg (Org)	
A Pusat									
1	Setditjen KSDAE	0	0	0	2	4	3	12	21
2	Direktorat PIKA	12	0	0	0	0	0	0	12
3	Direktorat KK	10	0	0	0	1	0	0	11
4	Direktorat KKH	6	0	0	0	0	0	0	6
5	Direktorat PJLHK	4	0	0	1	2	0	0	7
6	Direktorat BPEE	5	0	0	0	2	0	0	7
B Daerah/UPT									
1	BBKSDA Jabar	26	73	14	1	1	1	0	116
2	BBKSDA Jatim	30	44	4	0	0	0	0	78
3	BBKSDA NTT	27	26	7	1	0	1	0	62
4	BBKSDA Papua	16	45	8	1	0	1	0	71
5	BBKSDA Pabar	17	37	5	1	0	1	0	61
6	BBKSDA Riau	11	34	3	0	0	0	0	48
7	BBKSDA Sulsel	18	46	4	4	0	0	0	72
8	BBKSDA Sumut	24	27	7	0	1	0	0	59
9	BBTN B. Kerihun D. Sentarum	19	31	5	1	0	1	0	57
10	BBTN Bromo Tengger Semeru	14	17	4	0	0	1	0	36
11	BBTN Bukit Barisan Selatan	18	41	7	1	0	0	0	67
12	BBTN Gunung Gede Pangrango	26	32	8	0	0	0	0	66
13	BBTN G Leuser	14	34	5	1	0	0	0	54
14	BBTN Kerinci Seblat	21	83	14	0	0	0	0	118
15	BBTN Lore Lindu	18	17	9	1	1	1	0	47
16	BBTN Teluk Cendrawasih	25	44	7	1	0	1	0	78
17	BKSDA Aceh	9	35	1	0	0	0	0	45
18	BKSDA Bali	11	47	2	0	1	0	0	61
19	BKSDA Bengkulu	24	49	6	0	0	1	0	80
20	BKSDA Jakarta	9	33	4	1	1	0	0	48
21	BKSDA Jambi	7	22	5	0	0	0	0	34
22	BKSDA Jateng	37	22	8	0	0	1	0	68
23	BKSDA Kalbar	15	19	1	0	0	0	0	35
24	BKSDA Kalsel	14	25	3	0	0	0	0	42
25	BKSDA Kalteng	14	20	0	2	0	0	0	36
26	BKSDA Kaltim	30	23	4	3	0	0	0	60
27	BKSDA Maluku	6	37	4	1	0	0	0	48
28	BKSDA NTB	17	20	3	0	1	0	0	41
29	BKSDA Sulteng	11	29	1	1	0	0	0	42
30	BKSDA Sultra	13	25	2	0	0	0	0	40
31	BKSDA Sulut	9	9	3	0	0	0	0	21
32	BKSDA Sumbar	24	39	2	0	0	0	0	65
33	BKSDA Sumsel	17	62	1	0	0	0	0	80
34	BKSDA DIY	11	17	5	0	0	0	0	33
35	BTN Aketajawe - Lolobata	7	24	4	0	0	0	0	35
36	BTN Alas Purwo	21	26	3	0	0	0	0	50
37	BTN Bali Barat	14	40	3	0	0	0	0	57
38	BTN Baluran	10	20	3	0	1	0	0	34
39	BTN Bantimurung Bulusaraung	18	28	3	0	1	0	0	50
40	BTN Batang Gadis	8	16	3	0	0	0	2	29
41	BTN Berbak dan Sembilang	11	38	5	1	0	0	0	55
42	BTN Bogani Nani Wartabone	14	33	3	0	1	0	0	51
43	BTN Bukit Baka - Bukit Raya	10	11	3	0	0	0	0	24
44	BTN Bukit Duabelas	11	21	3	0	0	0	1	36
45	BTN Bukit Tigapuluh	9	28	3	0	0	0	0	40
46	BTN Bunaken	6	19	1	0	0	0	0	26
47	BTN Gunung Ciremai	18	28	3	0	0	0	0	49
48	BTN Gunung Halimun Salak	16	38	9	0	0	0	0	63
49	BTN G Merapi	16	20	6	1	0	0	0	43
50	BTN G Merbabu	14	16	8	0	0	0	0	38
51	BTN G Palung	11	21	4	0	0	0	0	36
52	BTN G Rinjani	15	31	2	0	1	0	0	49
53	BTN G Tambora	11	13	3	0	0	0	0	27
54	BTN Karimunjawa	22	23	6	0	0	1	0	52
55	BTN Kayan Mentarang	13	25	2	0	0	0	0	40
56	BTN Kelimutu	11	11	2	0	1	0	0	25
57	BTN K Seribu	8	14	7	0	0	0	0	29
58	BTN K Togean	4	14	1	1	0	0	0	20

No	Satuan Kerja	Jenis Jabatan Fungsional						Jumlah (Org)	
		PEH (Org)	Polhut (Org)	Penyuluh (Org)	PPBJ (Org)	Prakom (Org)	Arsi-paris (Org)		Analisis Peg (Org)
59	BTN Komodo	11	28	3	0	0	0	0	42
60	BTN Kutai	18	23	3	0	0	0	0	44
61	BTN Lorentz	13	24	3	0	0	0	0	40
62	BTN Matalawa	14	25	9	0	0	0	0	48
63	BTN Manuseia	7	23	2	0	0	0	0	32
64	BTN Meru Betiri	15	19	3	0	0	0	0	37
65	BTN Rawa Aopa Watumohai	13	22	3	0	0	0	0	38
66	BTN Sebangau	16	18	2	0	0	0	0	36
67	BTN Siberut	7	23	3	0	0	1	0	34
68	BTN Taka Bone Rate	11	17	3	0	0	0	0	31
69	BTN Tanjung Puting	12	24	3	0	0	0	0	39
70	BTN Tesso Nilo	11	20	4	0	0	0	0	35
71	BTN Ujung Kulon	15	9	5	2	0	0	0	31
72	BTN Wakatobi	12	25	1	0	0	0	0	38
73	BTN Wasur	13	27	5	0	0	0	0	45
74	BTN Way Kambas	21	61	6	0	0	0	0	88
Total		1.146	2.110	314	29	20	15	15	3.649

Sumber : SIDAK KSDAE, 2021

Tabel 48. Kerjasama Luar Negeri dan Dalam Negeri sampai dengan Tahun 2020

No.	Satuan Kerja	Status Kerja Sama	
		Aktif	Dalam Proses
1	BKSDA Aceh	15	4
2	BTN Aketajawe Lolobata	3	3
3	BTN Alas Purwo	5	0
4	BKSDA Maluku	2	0
5	BKSDA Bali	5	1
6	BTN Bali Barat	11	1
7	BTN Baluran	4	2
8	BTN Bantimurung Bulusaraung	19	0
9	BTN Batang Gadis	1	0
10	BKSDA Bengkulu	30	2
11	BTN Berbak Sembilang	15	1
12	BTN Bogani Nani Wartabone	8	1
13	BBTN Bromo Tengger Semeru	26	0
14	BTN Bukit Baka Bukit Raya	11	0
15	BBTN Bukit Barisan Selatan	20	3
16	BTN Bukit Duabelas	8	0
17	BTN Bukit Tigapuluh	6	1
18	BTN Bunaken	11	0
19	BTN Ciremai	18	0
20	BBTN Betung kerihun dan Danau Sentarum	21	1
21	BKSDA D.I Yogyakarta	12	0
22	BKSDA Jakarta	4	1
23	BTN Gunung Halimun Salak	15	0
24	BBTN Gunung Gede Pangrango	19	0
25	BBTN Gunung Leuser	49	2
26	BTN Gunung Merapi	8	0
27	BTN Gunung Merbabu	13	0
28	BTN Gunung Palung	9	0
29	BTN Gunung Rinjani	6	0
30	BTN Gunung Tambora	1	0
31	BKSDA Jambi	1	4
32	BBKSDA Jawa Barat	25	1
33	BKSDA Jawa Tengah	4	0
34	BBKSDA Jawa Timur	6	2
35	BKSDA Kalimantan Barat	14	4
36	BKSDA Kalimantan Selatan	11	0
37	BKSDA Kalimantan Tengah	3	3
38	BKSDA Kalimantan Timur	6	0
39	BTN Karimun Jawa	4	1
40	BTN Kayan Mentarang	6	0
41	BTN Kelimutu	4	0
42	BTN Kepulauan Seribu	5	0
43	BTN Kepulauan Togean	1	0
44	BBTN Kerinci Seblat	27	0
45	BTN Komodo	7	0
46	BTN Kutai	7	0

No.	Satuan Kerja	Status Kerja Sama	
		Aktif	Dalam Proses
47	BBTN Lore Lindu	20	0
48	BTN Lorentz	8	0
49	BTN Manusela	3	0
50	BTN Matalawa	15	0
51	BTN Meru Betiri	11	0
52	BKSDA Nusa Tenggara Barat	4	0
53	BBKSDA Nusa Tenggara Timur	6	1
54	BBKSDA Papua	4	0
55	BBKSDA Papua Barat	5	0
56	BTN Rawa Aopa Watumohai	8	0
57	BBKSDA Riau	8	0
58	BTN Sebangau	2	0
59	BTN Siberut	0	1
60	BBKSDA Sulawesi Selatan	7	1
61	BKSDA Sulawesi Tengah	9	0
62	BKSDA Sulawesi Tenggara	14	0
63	BKSDA Sulawesi Utara	15	0
64	BKSDA Sumatera Barat	6	1
65	BKSDA Sumatera Selatan	3	1
66	BBKSDA Sumatera Utara	17	0
67	BTN Taka Bonerate	9	0
68	BTN Tanjung Puting	2	2
69	BBTN Teluk Cendrawasih	1	0
70	BTN Tesso Nilo	14	0
71	BTN Ujung Kulon	12	0
72	BTN Wasur	0	2
73	BTN Wakatobi	9	0
74	BTN Way Kambas	6	1
Jumlah		724	48

Sumber : Sekretariat Direktorat Jenderal KSDAE, 2021